

ANEXO N° 6

FICHA DE EVALUACIÓN DEL PLAN OPERATIVO – OFICINA ZONAL

Número de ficha: 005

ÍTEM	CRITERIOS	SI	NO
1	El Plan Operativo Anual es remitido oficialmente y cuenta con visto bueno, en todo su contenido	x	
2	El nombre de la Actividad/Proyecto es el mismo que se consigna en, el Convenio de Cooperación Interinstitucional o Adenda suscrita	x	
3	El presupuesto de la Actividad/Proyecto se encuentra dentro del, límite establecido en el Convenio de Cooperación Interinstitucional o Adenda suscrita	x	
4	El POA contiene la estructura y los formatos de la Directiva	x	
5	Las tareas descritas dentro del formato 1 del POA, se encuentran en, el modelo operativo del producto, de ser el caso	x	
6	Los componentes descritos dentro del formato 2 del POA, se, encuentran registrados en la ficha SNIP o Expediente Técnico.		
7	Existe equivalencia entre la meta total y las metas mensualizadas, (físicas y financieras)	x	
8	Las unidades de medida contempladas en los formatos de metas, físicas (formato 1,2), son medibles y verificables	x	
9	Existe relación entre el texto descrito del POA y la programación de metas físicas y financieras.	x	
10	En caso de contrapartida: se adjunta Certificación de Crédito Presupuestario y/o Previsión Presupuestal		x

El Especialista Técnico llena la ficha de conformidad

*	Colocar una (x) en el recuadro que corresponda en caso cumpla con el requisito
*	Item 5: Solo para las Actividades
*	Item 6: solo para los Proyectos

Se suscribe en señal de conformidad: si (x) no ()

Observa el POA: si () no (x). (De ser necesario, se adjuntará una hoja de trabajo complementaria al presente Anexo, debidamente visada)

Rocio LIMAYMANTA VELASQUEZ

Nombre del Especialista Técnico

DEVIDA
Comisión Nacional para el Desarrollo y Vida sin Drogas

Rocio Limaymanta Velásquez
Rocio Limaymanta Velásquez
Especialista en Infraestructura

23/03/2016

Se suscribe en señal de conformidad: si (x) no ()

Observa el POA: si () no (x). (De ser necesario, se adjuntará una hoja de trabajo complementaria al presente Anexo, debidamente visada)

Chou GASPAN MARCA

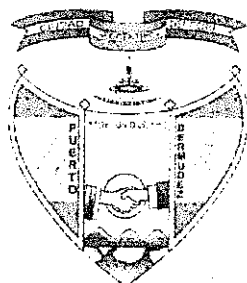
Nombre del Jefe de la Oficina Zonal

DEVIDA
Comisión Nacional para el Desarrollo y Vida sin Drogas

Chou Gaspar Marca
Chou Gaspar Marca
Jefe de la Oficina Zonal de la Merced

23/03/2016

MUNICIPALIDAD DISTRITAL DE PUERTO BERMÚDEZ



PLAN OPERATIVO ANUAL

POA (2016)

ACTIVIDAD: Mantenimiento De Caminos Vecinales En El Ámbito Del Distrito De Puerto Bermúdez – Oxapampa – Pasco, Tramos: CC.NN. Puerto Pascuala – CC.NN. San Pedro, CN.NN. San Pedro - CN. NN. Capelo, CC.NN. San Pedro - CC. NN Centro Unión, CC.NN Centro Unión - CC.NN. Manichari, CC.NN. Centro Unión – CC.NN. Primavera, CC.NN. Centro Unión – CC.NN. San Juan De Dios, CC.NN. San Juan De Dios – CC.NN. Sardis Y CC.NN. Sardis – CC.NN. Carhuaz”, Distrito de Puerto Bermúdez, Provincia de Oxapampa, Región Pasco”

UBICACIÓN:

REGIÓN : PASCO
PROVINCIA : OXAPAMPA
DISTRITO : PUERTO BERMÚDEZ

2016



Municipalidad Distrital
De Puerto Bermúdez

Actividad: Mantenimiento De Caminos Vecinales En El Ámbito Del Distrito De Puerto Bermúdez – Oxapampa – Pasco, Tramos: CC.NN. Puerto Pascuala – CC.NN. San Pedro, CN.NN. San Pedro – CN. NN. Capelo, CC.NN. San Pedro - CC. NN Centro Unión, CC.NN Centro Unión - CC.NN. Manichari, CC.NN. Centro Unión – CC.NN. Primavera, CC.NN. Centro Unión – CC.NN. San Juan De Dios, CC.NN. San Juan De Dios – CC.NN. Sardis Y CC.NN. Sardis – CC.NN. Carhuaz”.



PLAN OPERATIVO ANUAL -2016

INDICE

I.- DATOS GENERALES	PAG
1.1. NOMBRE DE LA ACTIVIDAD.....	2
1.2. OBJETIVO DE LA ACTIVIDAD.....	2
1.2.1. OBJETIVO GENERAL	2
1.2.2. OBJETIVO ESPECIFICO.....	2
1.3. META.....	3
1.3.1. METAS FISICAS	5
1.4. MONTO DE LA INVERSION	6
1.5. MODALIDAD DE EJECUCION.....	6
1.6. PLAZO DE LA EJECUCION (MESES)	6
1.7. AMBITO DE LA INVERCION	6
1.8. NUMERO DE BENEFICIARIOS DIRECTOS PARA EL AÑO 2015	8
2.- FINANCIAMIENTO	
3.- DESCRIPCION POR ACTIVIDAD	
3.1. PRIORIZACION.....	9
3.2.1. CAMINOS PRIORIZADOS.....	10
3.2. DESCRIPCION DE LA ACTIVIDAD DE INGENIERIA.....	10
3.3. COMPROMISOS.....	12
3.4. EXPEDIENTES TECNICOS.....	12
3.5. PROCESO TECNICO – ADMINISTRATIVO.....	16
3.6. ACOMPAÑAMIENTO, MONITOREO Y SUPERVISION.....	16
4.- PROGRAMACIÓN DE LA EJECUCION DE LA ACTIVIDAD POR TAREAS Y SUS METAS	
FORMATO Nº 1: PROGRAMACIÓN DE METAS FÍSICAS DE LA ACTIVIDAD.	
FORMATO Nº 3: PROGRAMACIÓN DE METAS FINANCIERAS DE LA ACTIVIDAD.	

MUNICIPALIDAD DIST. PTO. BERM.

Ing. Engr. O. Manichari Ramiño
GERENTE DE DESARROLLO URBANO Y RURAL



Municipalidad Distrital
De Puerto Bermúdez

Actividad: Mantenimiento De Caminos Vecinales En El Ámbito Del Distrito De Puerto Bermúdez – Oxapampa – Pasco, Tramos: CC.NN. Puerto Pascuala – CC.NN. San Pedro, CN.NN. San Pedro – CN. NN. Capelo, CC.NN. San Pedro - CC. NN Centro Unión, CC.NN Centro Unión - CC.NN. Manichari, CC.NN. Centro Unión – CC.NN. Primavera, CC.NN. Centro Unión – CC.NN. San Juan De Dios, CC.NN. San Juan De Dios – CC.NN. Sardis Y CC.NN. Sardis – CC.NN. Carhuaz”.



1. DATOS GENERALES

1.1 NOMBRE DE LA ACTIVIDAD

Mantenimiento De Caminos Vecinales En El Ámbito Del Distrito De Puerto Bermúdez – Oxapampa – Pasco, Tramos: CC.NN. Puerto Pascuala – CC.NN. San Pedro, CN.NN. San Pedro - CN. NN. Capelo, CC.NN. San Pedro - CC. NN Centro Unión, CC.NN Centro Unión - CC.NN. Manichari, CC.NN. Centro Unión – CC.NN. Primavera, CC.NN. Centro Unión – CC.NN. San Juan De Dios, CC.NN. San Juan De Dios – CC.NN. Sardis Y CC.NN. Sardis – CC.NN. Carhuaz”, Distrito de Puerto Bermúdez, Provincia de Oxapampa, Región Pasco”

1.2 OBJETIVO DE LA ACTIVIDAD

1.2.1 OBJETIVO GENERAL

Recuperar por tramos el pavimento afirmado desgastado, devolviéndole su conformación (bombeo, peraltes y grado de compactación) así como su capacidad estructural (espesor) de esa manera mejorar el estado de transitabilidad y el aspecto visual y darle mejor circulación de las vías de acceso de los ocho (8) tramos de las comunidades nativas del distrito de Puerto Bermúdez y elevar el nivel de actividad económica en la zona, a través del mejoramiento del Camino Vecinal de los tramos: CC.NN. Puerto Pascuala- CC.NN. San Pedro, CC.NN. San Pedro- CC.NN. Capelo, CC.NN. San Pedro- CC.NN. Centro Unión, CC.NN. Centro Unión- CC.NN. Manichari, CC.NN. Centro Unión- CC.NN. Primavera, CC.NN. Centro Unión- CC.NN. San Juan de Dios, CC.NN. San Juan de Dios- CC.NN. Sardis y CC.NN. Sardis- CC.NN. Carhuaz de 33.6 kilómetros de longitud de Vía.

1.2.2 OBJETIVO ESPECIFICO

Hacer eficientemente transitable la vía (confort, reducción de tiempos de viaje y disminución de costos de operación de vehículos).

- Mantener comunicación ininterrumpida entre el campo y la ciudad.
- Mejorar la calidad de vida rural, creando fuentes de trabajo temporal.
- Integrar territorialmente al país mediante la comunicación entre los centros poblados que integra el área de influencia.
- Propiciar la integración cultural, comercial de las localidades aledañas.
- Incremento del Tránsito vehicular.
- Brindar una mejor calidad de vida a la población en dichas comunidades
- Ahorro de tiempo en el transporte, disminuyendo el tiempo de viaje entre comunidades - lugares fuera de ellos y contrarrestar los costos de operación de vehículos que transitan por estos caminos vecinales.

MUNICIPALIDAD DIST. PTO. BERMÚDEZ

Ing. Ever O. Macedo Ramírez
GERENTE DE DESARROLLO URBANO
Y RURAL



Municipalidad Distrital
De Puerto Bermúdez

Actividad: Mantenimiento De Caminos Vecinales En El Ámbito Del Distrito De Puerto Bermúdez – Oxapampa – Pasco, Tramos: CC.NN. Puerto Pascuala – CC.NN. San Pedro, CN.NN. San Pedro – CN. NN. Capelo, CC.NN. San Pedro - CC. NN Centro Unión, CC.NN Centro Unión - CC.NN. Manichari, CC.NN. Centro Unión – CC.NN. Primavera, CC.NN. Centro Unión – CC.NN. San Juan De Dios, CC.NN. San Juan De Dios – CC.NN. Sardis Y CC.NN. Sardis – CC.NN. Carhuaz”.



- Conexión territorialmente mediante la comunicación entre los centros poblados con una buena vía de acceso.
- Propiciar la integración cultural con el fin de Mejoramiento socioeconómico de la población.
- Ser más accesible el traslado de los productos agropecuarios a lo largo de la carretera marginal hacia el Distrito de Puerto Bermúdez.

1.3. ANTECEDENTES

La actividad: “Mantenimiento De Caminos Vecinales En El Ámbito Del Distrito De Puerto Bermúdez – Oxapampa – Pasco, Tramos: CC.NN. Puerto Pascuala – CC.NN. San Pedro, CN.NN. San Pedro - CN. NN. Capelo, CC.NN. San Pedro - CC. NN Centro Unión, CC.NN Centro Unión - CC.NN. Manichari, CC.NN. Centro Unión – CC.NN. Primavera, CC.NN. Centro Unión – CC.NN. San Juan De Dios, CC.NN. San Juan De Dios – CC.NN. Sardis Y CC.NN. Sardis – CC.NN. Carhuaz”, Distrito de Puerto Bermúdez, Provincia de Oxapampa, Región Pasco”, se vino ejecutado la presente actividad en el año 2015 y en la actualidad la obra se encuentra paralizada desde diciembre del 2015 debido a las fuertes precipitaciones pluviales presentadas en la zona, quedando para ejecutar para el año 2016 las siguientes metas:

ITEM	COMPONENTE /TAREA	UNIDAD DE MEDIDA	TOTAL META PROGRAMADA - 2016
2	MANTENIMIENTO PERIÓDICO DE CAMINOS VECINAES - TRAMOS		
2.3	CC.NN. San Pedro- CC.NN. Centro Unión	KM	1.4
2.4	CC.NN. Centro Unión- CC.NN. Manichari	KM	1.1
2.8	CC.NN. Sardis- CC.NN. Carhuaz	KM	1.0
3	COMPROMISOS		
3.1	Acuerdos de uso de canteras	ACTA	1.0
3.2	Acuerdo de mantenimiento vial	ACTA	2.0
4	ACTIVIDADES AMBIENTALES, OTROS		
4.2	Manejo de cantera	UND	1.0
4.3	Manejo de campamento	UND	1.0
4.4	Charlas de educación ambiental	CURSO	2.0
5	SUPERVISIÓN		
5.1	Supervisión de la Actividad	INFORME	1.0
5.2	Informe de cierre de la actividad	INFORME	1.0

MUNICIPALIDAD DIST. PTO. BERMÚDEZ

Ing. Ever O. Macedo Ramirez
GERENTE DE DESARROLLO URBANO
Y RURAL



Municipalidad Distrital
De Puerto Bermúdez

Actividad: Mantenimiento De Caminos Vecinales En El Ámbito Del Distrito De Puerto Bermúdez – Oxapampa – Pasco, Tramos: CC.NN. Puerto Pascuala – CC.NN. San Pedro, CN.NN. San Pedro -- CN. NN. Capelo, CC.NN. San Pedro - CC. NN Centro Unión, CC.NN Centro Unión - CC.NN. Manichari, CC.NN. Centro Unión – CC.NN. Primavera, CC.NN. Centro Unión – CC.NN. San Juan De Dios, CC.NN. San Juan De Dios – CC.NN. Sardis Y CC.NN. Sardis – CC.NN. Carhuaz”.



1.4. MONTO DE LA INVERSIÓN

El monto total de inversión fue de S/. 728,182.00 Soles (Setecientos Veintiocho mil Ciento ochenta y dos con 00/100 soles).

1.5. MONTO DEL SALDO DE BALANCE -2016

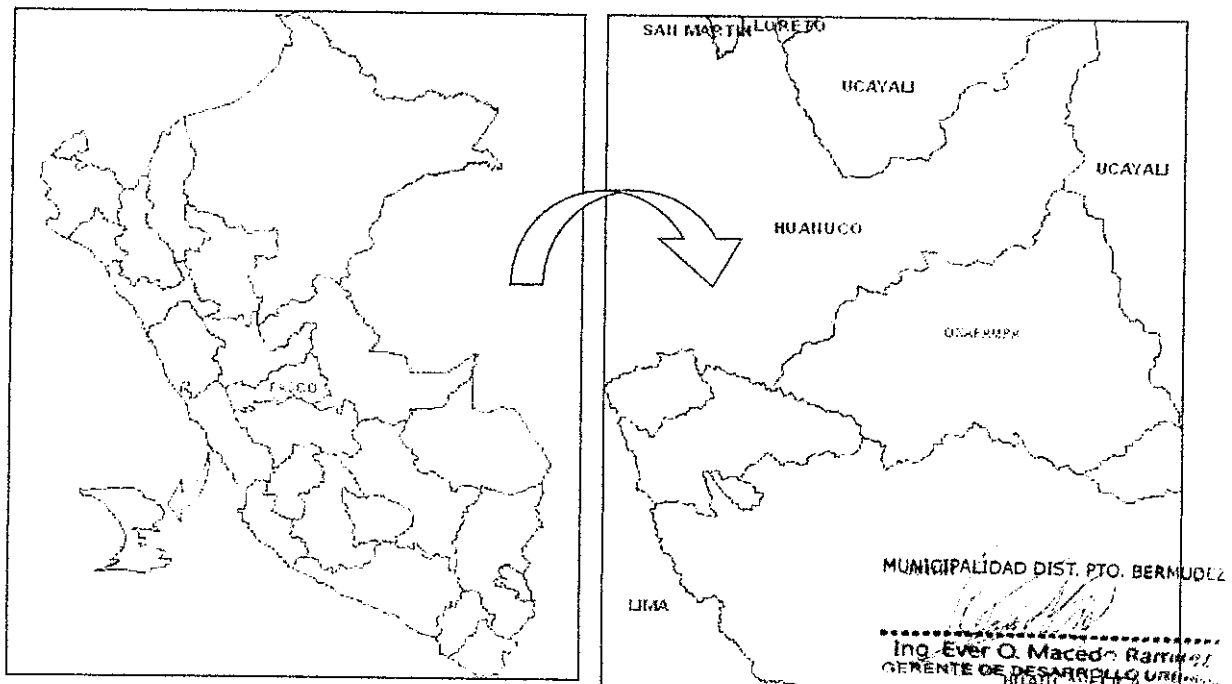
El monto total de inversión será de S/. 251, 853.80 Soles (Doscientos cincuenta y un mil ochocientos cincuenta y tres con 80/100 soles) y es como se detalla en el siguiente cuadro:

EJECUCIÓN 2015	SALDO DE BALANCE PARA 2016	TOTAL PRESUPUESTO ACTIVIDAD
S/. 476, 328.00	S/. 251, 853.80	S/. 728, 182.00

1.6. ÁMBITO DE INTERVENCIÓN

Zona : Distrito de Puerto Bermúdez
Lugar : CC.NN. SAN PEDRO, CC.NN CAPELO, CC.NN. PASCUALA, CC.NN CENTRO UNION, CC.NN. MANICHARI, CC.NN. PRIMAVERA, CC.NN. SAN JUAN DE DIOS, CC.NN. SARDIS, CC.NN. CARHUAZ.
Distrito : Puerto Bermúdez
Provincia : Oxapampa
Departamento : Pasco

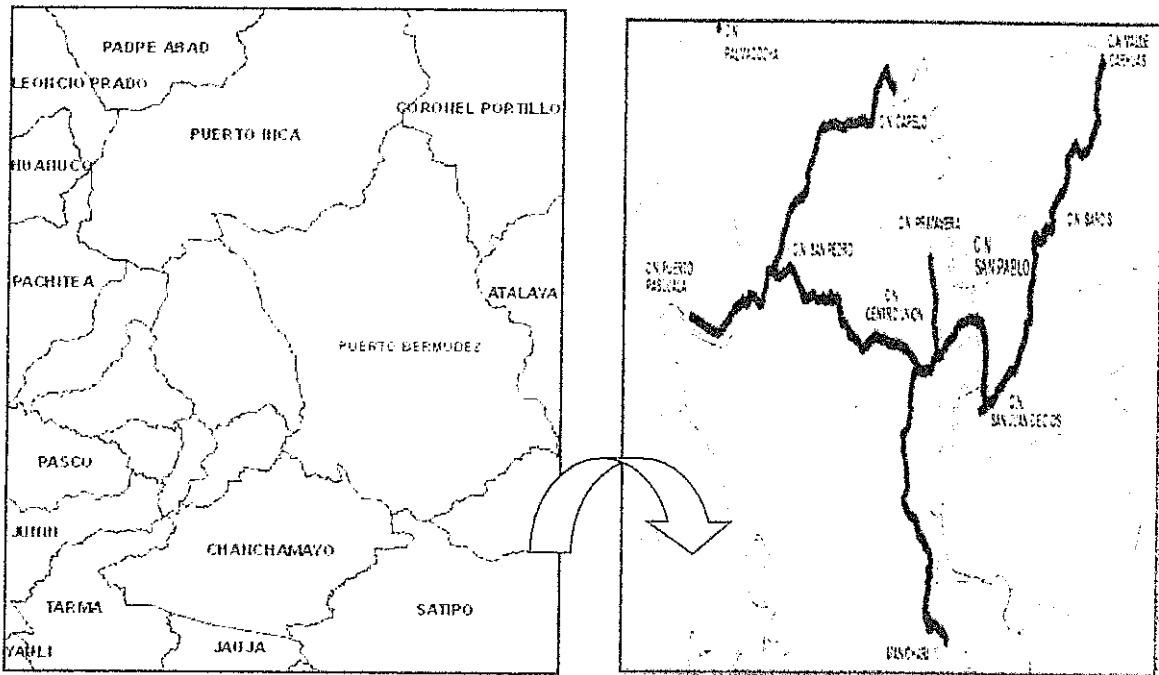
MACRO Y MICRO LOCALIZACIÓN





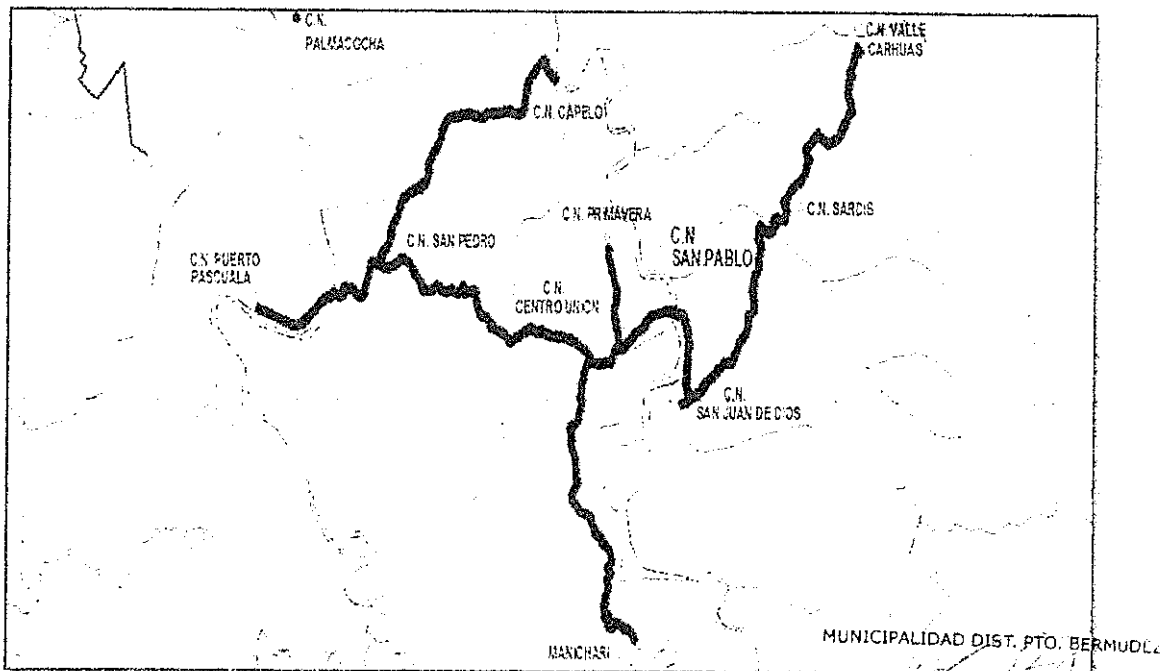
Municipalidad Distrital
De Puerto Bermúdez

Actividad: Mantenimiento De Caminos Vecinales En El Ámbito Del Distrito De Puerto Bermúdez – Oxapampa – Pasco, Tramos: CC.NN. Puerto Pascuala – CC.NN. San Pedro, CN.NN. San Pedro – CN. NN. Capelo, CC.NN. San Pedro – CC. NN Centro Unión, CC.NN Centro Unión – CC.NN. Manichari, CC.NN. Centro Unión – CC.NN. Primavera, CC.NN. Centro Unión – CC.NN. San Juan De Dios, CC.NN. San Juan De Dios – CC.NN. Sardis Y CC.NN. Sardis – CC.NN. Carhuaz”.



CROQUIS DE UBICACIÓN DEL MANTENIMIENTO DEL CAMINO A EJECUTAR

- En figura se aprecia la ubicación del Ámbito de la Actividad, siendo el punto de inicio la CC.NN Puerto Pascuala – considerando el acceso.



MUNICIPALIDAD DIST. PTO. BERMUDEZ
Ing Ever O. Macedo Ramirez
GERENTE DE DESARROLLO URBANO
Y RURAL



Municipalidad Distrital
De Puerto Bermúdez

Actividad: Mantenimiento De Caminos Vecinales En El Ámbito Del Distrito De Puerto Bermúdez – Oxapampa – Pasco, Tramos: CC.NN. Puerto Pascuala – CC.NN. San Pedro, CN.NN. San Pedro – CN. NN. Capelo, CC.NN. San Pedro - CC. NN Centro Unión, CC.NN Centro Unión - CC.NN. Manichari, CC.NN. Centro Unión – CC.NN. Primavera, CC.NN. Centro Unión – CC.NN. San Juan De Dios, CC.NN. San Juan De Dios – CC.NN. Sardis Y CC.NN. Sardis – CC.NN. Carhuaz”.



1.7. NÚMERO DE BENEFICIARIOS DIRECTOS PARA EL AÑO 2016 Y COMUNIDADES BENEFICIADAS

La población directamente beneficiada es de 216 Familias distribuidas en Comunidades Nativas asentados en el área de influencia del proyecto. Esta población ha sido proyectada según encuestas realizadas por el INEI (Instituto Nacional de Estadísticas e Informática) en base a la información correspondiente al banco de información distrital, distribuyéndose de la siguiente manera:

Cuadro de población de Localidades Beneficiarias

DISTRITO	COMUNIDADES NATIVAS	Nº DE HOGARES	Nº DE PERSONAS	CONDICION DE PROBREZA
PUERTO BERMUDEZ	CC. NN PUERTO PASCUALA	29	145	POBREZA EXTREMA
	CC. NN SAN PEDRO	23	115	POBREZA EXTREMA
	CC. NN. CAPELO	22	110	POBREZA EXTREMA
	CC.NN. CENTRO UNION	22	110	POBREZA EXTREMA
	CC. NN. MANICHARI	22	110	POBREZA EXTREMA
	CC. NN. PRIMAVERA	22	110	POBREZA EXTREMA
	CC. NN. SAN JUAN DE DIOS	29	145	POBREZA EXTREMA
	CC. NN. SARDIS	25	125	POBREZA EXTREMA
	CC. NN. CARHUAZ	22	110	POBREZA EXTREMA
	TOTAL	216	1080	

1.8. MODALIDAD DE EJECUCION

Por Administración Directa.

1.9. PLAZO DE EJECUCION (MESES)

Se ha programado la ejecución del mantenimiento periódico en una duración de 1 mes.

2.- DESCRIPCIÓN POR ACTIVIDAD

2.1 DESCRIPCIÓN DE ACTIVIDADES DE INGENIERÍA

La actividad "Mantenimiento De Caminos Vecinales en el Ámbito Del Distrito De Puerto Bermúdez – Oxapampa – Pasco, Tramos: CC.NN. Puerto Pascuala – CC.NN. San Pedro, CN.NN. San Pedro -- CN. NN. Capelo, CC.NN. San Pedro - CC. NN Centro Unión, CC.NN Centro Unión - CC.NN. Manichari, CC.NN. Centro Unión – CC.NN. Primavera, CC.NN. Centro Unión – CC.NN. San Juan De Dios, CC.NN. San Juan De Dios – CC.NN. Sardis Y CC.NN. Sardis – CC.NN. Carhuaz”, al ejecutarse en 33+60 km consiste trabajo en los ocho tramos, en la que se llegara a ejecutar las siguientes actividades:

MUNICIPALIDAD DIST. PTO. BERM.

Ing. Ever O. Macedo Ramos
INGENIERO DE DESARROLLO URBANO
Y RURAL



Municipalidad Distrital
De Puerto Bermúdez

Actividad: Mantenimiento De Caminos Vecinales En El Ámbito Del Distrito De Puerto Bermúdez – Oxapampa – Pasco, Tramos: CC.NN. Puerto Pascuala – CC.NN. San Pedro, CN.NN. San Pedro -- CN. NN. Capelo, CC.NN. San Pedro - CC. NN Centro Unión, CC.NN Centro Unión - CC.NN. Manichari, CC.NN. Centro Unión – CC.NN. Primavera, CC.NN. Centro Unión – CC.NN. San Juan De Dios, CC.NN. San Juan De Dios – CC.NN. Sardis Y CC.NN. Sardis – CC.NN. Carhuaz”.



- Trabajo de Reconformación de terraplén, recuperando el material existente, en un ancho de plataforma de 3.60 m, con su debido “lomo de pescado”.
- Se realizara la Reposición de material para la plataforma con afirmado, un espesor mínimo de 20 cm y 10 cm, con la debida compactación, en un ancho de 3.60 m, en zonas necesarias, cumpliendo con las normas de bombeo, peraltes y grado de compactación.
- Se llegara a realizar a reconformación de las Cunetas de tierra, de sección triangular, de 1.00m de ancho y 0,50m de profundidad. Esto en ambos lados del Camino Vecinal, para la adecuada evacuación de las aguas de precipitación que cae sobre la plataforma de la vía, y evitar así la erosión del camino vecinal, en concordancia de las Normas Peruanas de diseño de carreteras, un bombeo de 2% a ambos lados y que corresponda a las zonas lluviosas, las cunetas requeridas en las zonas de corte cerrado y ladera se han generalizado en una sección triangular de 0.50x 1.00m, correspondiente a dimensiones mínimas para las zona lluviosa de Selva Baja.
- Para el cumplimiento total de las metas físicas, se ha identificado la ubicación de las canteras para el material de afirmado, las mismas que se encuentran en el recorrido de los tamos a intervenir, incrementando en el costo de transporte.

2.2. METAS FÍSICAS

✓ TRAMO III: (CC.NN SAN PEDRO - CC.NN CENTRO UNION 1+400 KM.)

- Mantenimiento del camino vecinal del tramo III ,a nivel de afirmado de e=20 cm de 1.4km con un ancho de 3.60 m
- Conformación de cunetas en 6.4 km de 1.00 x 0.50 m en terreno natural.

✓ TRAMO IV: (CC.NN CENTRO UNION - CC.NN MANICHARI 1+100 KM.)

- Mantenimiento del camino vecinal del tramo IV, a nivel de afirmado de e=10 cm de 1.1 km con un ancho de 3.60 m.
- Perfilado y Compactado a Nivel de sub-rasante de 5.6km.
- Conformación de cunetas de 5.6 km de 1.00 x 0.50 m en terreno natural

✓ TRAMO VIII: (CC.NN SARDIS - CC.NN CARHUAZ 1+000 KM.)

- Mantenimiento del camino vecinal del tramo VII, a nivel de afirmado de e=10 cm de 1.0 Km con un ancho de 3.60 m.
- Perfilado y Compactado a Nivel de sub-rasante de 4.2km.
- Conformación de cunetas de 4.2 km de 1.00 x 0.50 m en terreno natural

MUNICIPALIDAD DIST. PTO. BERMÚDEZ

Ing. Evér O. Macedo Ramirez
DIRECTOR DE DESARROLLO URBANO
Y RURAL



Municipalidad Distrital
De Puerto Bermúdez

Actividad: Mantenimiento De Caminos Vecinales En El Ámbito Del Distrito De Puerto Bermúdez – Oxapampa – Pasco, Tramos: CC.NN. Puerto Pascuala – CC.NN. San Pedro, CN.NN. San Pedro – CN. NN. Capelo, CC.NN. San Pedro - CC. NN Centro Unión, CC.NN Centro Unión - CC.NN. Manichari, CC.NN. Centro Unión – CC.NN. Primavera, CC.NN. Centro Unión – CC.NN. San Juan De Dios, CC.NN. San Juan De Dios – CC.NN. Sardis Y CC.NN. Sardis – CC.NN. Carhuaz”.



2.3 PRIORIZACIÓN

Se ha establecido, conjuntamente con DEVIDA, las consideraciones o criterios para la selección de los caminos que serán parte de las Actividades de mantenimiento periódico, cambiando la superficie de rodadura de terreno natural con material seleccionado de $e=0.20m$ y 0.10 en algunos tramos adecuar la sub rasante a la sinuosidad de la superficie de las vías existentes. En tal sentido se han identificado los centros de producción y su correlación con los caminos a mantener así como el grado de aceptación en participar en estas Actividades de parte de los beneficiarios y de sus autoridades locales.

Se efectuaran el mantenimiento de las cunetas para el control de agua de precipitación que cae sobre la plataforma de la vía, se contempla en concordancia con la Normas Peruanas de diseño de carreteras un bombeo del 25% a ambos lados y que corresponde a las zonas lluviosas.

Las cunetas requeridas en las zonas de corte cerrado y laderas se han generalizado en luna sección triangular de 0.50×1.00 m, correspondiente a dimensiones mínimas, para la zona lluviosa de Selva Baja.

2.4. COMPROMISOS

Se establecerán compromisos, mediante Actas o acuerdos de los beneficiarios para que a través del Gobiernos Local, realicen posteriormente el mantenimiento rutinario. Es decir, que conozcan y apliquen los procedimientos de mantenimiento agrupados, de ser posible, en pequeñas empresas de mantenimiento vial tal cual ha sido diseñado por Provias Descentralizado en la conformación de los IVPs.

Estos compromisos, serán alcanzados a DEVIDA, durante el proceso de ejecución de la Actividad y estarán reflejados en Actas de acuerdo por parte de los beneficiarios y de ser necesario, mediante Acuerdos de Consejo por parte de las autoridades Locales.

Asimismo algo determinante para una normal ejecución del mantenimiento rutinario será la oportuna y real identificación de canteras que se encuentren dentro de la zona de trabajo, que además de cuantificar en cuanto a su calidad y potencial, se identificará la posesión de la misma mediante la suscripción de acuerdo previos de los beneficiarios o las autoridades locales con los dueños o poseionarios de estas canteras; este trabajo se efectuará durante la elaboración de los Expedientes Técnicos.

MUNICIPALIDAD DI
Ing Ever O. Macedo F
GERENTE DE DESARROLLO
Y PLAN.



Municipalidad Distrital
De Puerto Bermúdez

Actividad: Mantenimiento De Caminos Vecinales En El Ámbito Del Distrito De Puerto Bermúdez – Oxapampa – Pasco, Tramos: CC.NN. Puerto Pascuala – CC.NN. San Pedro, CN.NN. San Pedro -- CN. NN. Capelo, CC.NN. San Pedro - CC. NN Centro Unión, CC.NN Centro Unión - CC.NN. Manichari, CC.NN. Centro Unión – CC.NN. Primavera, CC.NN. Centro Unión – CC.NN. San Juan De Dios, CC.NN. San Juan De Dios – CC.NN. Sardis Y CC.NN. Sardis – CC.NN. Carhuaz”.



2.5. PROCESOS TÉCNICO - ADMINISTRATIVOS

Teniendo el Expediente técnico aprobado por el Área correspondiente de la Municipalidad y definida la modalidad de Ejecución por ADMINISTRACION DIRECTA, se iniciarán los procesos de contrataciones de los Servicios según lo detallado en el Formato 01, Formato 02, para iniciar la ejecución de la Actividad.

Se contará con un Ingeniero Supervisor quien será el responsable de velar por la correcta ejecución de la Actividad en los ocho tramos establecidos, según con lo establecido en el Expediente Técnico y el Cronograma correspondiente.; siendo estas acciones de seguimiento al proceso constructivo y el estricto cumplimiento de las especificaciones técnicas expresadas en el Expediente Técnico, así como la absolución de consultas que se generen durante el proceso constructivo. El indicado Ingeniero deberá ser un profesional con reconocida experiencia, que garantizará la correcta ejecución de la obra. El seguimiento a su trabajo estará a cargo de la Gerencia de Obras de la Municipalidad Distrital Puerto Bermúdez.

Los trabajos referidos a Mitigación de los Impactos ambientales definidos en el Expediente técnico serán implementados durante la ejecución de los trabajos, teniendo como unidad de medida el área a intervenir (Ha) y estará a cargo del Ingeniero Residente o en su defecto se contratará un Ingeniero Especialista para la ejecución de esta Actividad.

2.6. ACOMPAÑAMIENTO, MONITOREO Y SUPERVISIÓN.

Desde el punto de vista del fortalecimiento de capacidades en el que se engloba esta Actividad y del aprender haciendo, definido al inicio, es que el acompañamiento será durante todo el proceso de ejecución de la Actividad y comprende la participación de los técnicos de DEVIDA (Monitores) en los procesos definidos en el presente Plan Operativo.

El Monitoreo permitirá un registro continuo del accionar del equipo técnico administrativo participantes en el mantenimiento de caminos, respecto de las metas alcanzadas indicadas en su Plan Operativo. Asimismo, considera una evaluación final de todo el proceso de ejecución.

MUNICIPALIDAD DIST. PTO. BERMUDEZ


Ing Ever O. Macedo Ramirez
GERENTE DE DESARROLLO URBANO
Y RURAL

FORMATO N° 01

PROGRAMACIÓN DE METAS FÍSICAS - 2016

ENTIDAD EJECUTORA : MUNICIPALIDAD DISTRICTAL DE PUERTO BERMÚDEZ
 PROGRAMA PRESUPUESTAL : PROGRAMA DESARROLLO ALTERNATIVO INTEGRAL Y SOSTENIBLE - PIRDAIS
 PRODUCTO : FAMILIAS INCORPORADAS AL DESARROLLO ALTERNATIVO INTEGRAL Y SOSTENIBLE
 ACTIVIDAD : MANTENIMIENTO DE CAMINOS VEICIALES EN EL ÁMBITO DEL DISTRITO DE PUERTO BERMÚDEZ- OXAPAMPA- PASCO, TRAMOS CC.NN. PUERTO PASCALA, CC.NN. SAN PEDRO, CC.NN. SAN PEDRO- CC.NN. CAPELO, CC.NN. SAN PEDRO- CC.NN. CENTRO UNIÓN, CC.NN. CENTRO UNIÓN- CC.NN. MANICHARI, CC.NN. CENTRO UNIÓN- CC.NN. PRIMAVEGA, CC.NN. CENTRO UNIÓN- CC.NN. SAN JUAN DE DIOS, CC.NN. SAN JUAN DE DIOS- CC.NN. SAROS Y CC.NN. SAROS- CC.NN. CARHUAZ
 MODALIDAD DE EJECUCIÓN : ADMINISTRACIÓN DIRECTA

Cod.	Actividad/Tareas	Unidad de Medida	META MENSUAL												Meta Anual		
			ENERO	FEB	MARZ	ABRIL	MAYO	JUNIO	JULIO	AGOST	SET	OCT	NOV	DIC			
2	MANTENIMIENTO PERIÓDICO DE CAMINOS VEICIALES - TRAMOS																
2.1	CC.NN. San Pedro- CC.NN. Centro Unión	KM						1,40									1,40
2.2	CC.NN. Centro Unión- CC.NN. Manichari	KM						1,10									1,10
2.3	CC.NN. Saros- CC.NN. Carhuaz	KM						1,00									1,00
3	COMPROMISOS																
3.1	ACUERDOS DE USO DE CANTERAS	ACTA						1,00									1,00
3.2	ACUERDO DE MANTENIMIENTO VIAL	ACTA						2,00									2,00
4	ACTIVIDADES AMBIENTALES, OTROS																
4.1	MANEJO DE CANTERA	UNO						1,00									1,00
4.2	MANEJO DE CAMPAMENTO	UNO						1,00									1,00
4.3	CHARLAS DE EDUCACION AMBIENTAL	CURSO						2,00									2,00
5	SUPERVISIÓN																
5.1	Supervisión de la Actividad	INFORME						1,00									1,00
5.2	Informe de cierre de la actividad	INFORME						1,00									1,00

MUNICIPALIDAD DIST. PTO. BERMUDEZ

 Ing. Ever O. Macedo Ramirez
 GERENTE DE DESARROLLO URBANO Y RURAL

FORMATO N° 03
PROGRAMACIÓN DE METAS FINANCIERAS - 2016

ENTIDAD EJECUTORA : MUNICIPALIDAD DISTRICTAL DE PUERTO RINCONES
 PROGRAMA PRESUPUESTAL : PROGRAMA DESARROLLO ALTERNATIVO INTEGRAL Y SOSTENIBLE - PUDAS
 PRODUCTO : FAMILIAS INCORPORADAS AL DESARROLLO ALTERNATIVO INTEGRAL Y SOSTENIBLE
 ACTIVIDAD : "MANTENIMIENTO DE CAMINOS RURALES EN EL ÁMBITO DEL DISTRITO DE PUERTO RINCONES: OYAMPAPA, PASO, TIRADOS, CC.NN. PUERTO PASAJALA - CC.NN. SAN PEDRO, CC.NN. SAN PEDRO, CC.NN. SAN PEDRO, CC.NN. SAN PEDRO, CC.NN. CENTRO UNIÓN, CC.NN. CENTRO UNIÓN, CC.NN. MANCOPER, CC.NN. CENTRO UNIÓN-CC.NN.
 MODALIDAD DE EJECUCIÓN : ADMINISTRACIÓN DIRECTA

GÉNÉRICA DE GASTOS	CÓDIGO	NOMBRE	META MENSUALIZADA (NUEVOS SOLES)												MERCEDIAS			
			ENERO	FEB	MARZ	ABRIL	MAYO	JUNIO	JULIO	AGOST	SET	OCT	NOV	DIC				
2.3.2 BIENES	2.3.2.1.1	COMBUSTIBLES Y CARBURANTES					5/ 109.140,00											5/ 109.140,00
	2.3.2.1.4	DE SEGURIDAD					5/ 382,50											5/ 382,50
	2.3.2.1.1.1.1	SUMINISTRO PARA MANTENIMIENTO Y REPARACION					5/ 4.596,34											5/ 4.596,34
2.3.2 SERVICIOS	2.3.2.1.99	OTROS BIENES					5/ 19,21											5/ 19,21
	2.3.2.5.1.2	DE VEHICULOS					5/ 7.500,00											5/ 7.500,00
	2.3.2.5.1.4	ALQUILER DE MAQUINARIAS Y EQUIPOS					5/ 67.370,64											5/ 67.370,64
	2.3.2.7.1.1.99	SERVICIOS DIVERSOS					5/ 62.845,11											5/ 62.845,11
		TOTAL	5/ 0,00	5/ 0,00	5/ 0,00	5/ 0,00	5/ 254.853,80	5/ 0,00	5/ 0,00	5/ 0,00	5/ 0,00	5/ 0,00	5/ 0,00	5/ 0,00	5/ 0,00	5/ 0,00	5/ 254.853,80	

MUNICIPALIDAD DIST. PTO. RINCONES
 ING. EVELIO M. ...
 GERENTE DE DESARROLLO URBANO Y RURAL