



PERÚ

Presidencia del Consejo de Ministros

Comisión Nacional para el Desarrollo y Vida Sin Drogas - DEVIDA

"Año de la Consolidación del Mar de Grau"

ANEXO N° 06

FICHA DE EVALUACION DEL PLAN OPERATIVOS – OFICINA ZONAL

Numero de ficha	001
-----------------	-----

N°	CRITERIOS	SI	NO
1	El Plan Operativo anual es remitido oficialmente y cuenta con visto bueno en todo su contenido	X	
2	El nombre de la actividad / Proyecto es el mismo que se consigna en el convenio de cooperación interinstitucional o Adenda susrita	X	
3	El presupuesto de la Actividad / Proyecto se encuentra dentro del límite establecido en el convenio de cooperación interinstitucional o Adenda susrita	X	
4	El POA contiene la estructura y los formatos de la Directiva	X	
5	Las tareas descritas dentro del formato 1 del POA, se encuentran en el modelo operativo del producto, de ser el caso	X	
6	Los componentes descritos dentro del formato 2 del POA, se encuentran registrados en la ficha SNIP o Expediente Técnico.	-	-
7	Existe equivalencia entre la meta total y las metas mensualizadas (físicas y financieras).	X	
8	Las unidades de medida contempladas en los formatos de metas físicas (formato 1,2), son medibles y verificables	X	
9	Existe relación entre el texto descrito del POA y la programación de metas físicas y financieras.	X	
10	En caso de contrapartida: se adjunta certificación de crédito presupuestario y/o Previsión Presupuestal.	-	-

El Especialista Técnico llena la ficha de conformidad

*	Colocar una (x) en el recuadro que corresponda en caso cumpla con el requisito
*	Item 5. solo para las Actividades
*	Item 6. solo para los Proyectos

Se suscribe en señal de conformidad: si (X) no ()

Observa el POA: si () no (X) (De ser necesario se adjuntará una hoja de trabajo complementaria al presente anexo, debidamente visada)

Se suscribe en señal de conformidad: si () no ()

Juan Carlos Cerdeña Gutierrez

Nombre del Especialista Técnico

21/01/2018
Firma y Fecha



PERU


Presidencia del
Consejo de Ministros

Comisión Nacional para el Desarrollo
y Vida Sin Drogas - DEVIDA

"Año de la Consolidación del Mar de Grau"

Se suscribe en señal de conformidad : si () no ()

Observa el POA: si () no () 9. (de ser necesario, se adjuntará una hoja de trabajo complementaria al presente Anexo, debidamente visada)


DEVIDA
Comisión Nacional para el Desarrollo y Vida Sin Drogas
Ing. Ana Maria Vanini Laura
JEFE ZONAL
Oficina Zonal San Juan del Oro

Ing. Ana Maria Vanini Laura

Nombre del Jefe de la Oficina Zonal

21-1-16

Firma y Fecha



MUNICIPALIDAD DISTRITAL DE ALTO INAMBARI

PROGRAMA DE DESARROLLO ALTERNATIVO INTEGRAL Y SOSTENIBLE - PIRDAIS

PLAN OPERATIVO ANUAL

**ACTIVIDAD: "Mantenimiento de Caminos Vecinales Tramo:
Palmera - Alto Chotabamba, Distrito de Alto
Inambari - Sandia - Puno"**



ENERO DE 2016



INDICE


CONTENTS

THE OFFICIAL JOURNAL OF THE PARTY - 1912

ANEXO 3

ESTRUCTURA PARA LA FORMULACIÓN DE LOS PLANES OPERATIVOS DE LOS PROGRAMAS PRESUPUESTALES

	Pag.
A. INDICE	1
B. DATOS GENERALES	2
- NOMBRE DE LA ACTIVIDAD	2
- OBJETIVO DE LA ACTIVIDAD	2
- MONTO TOTAL DE INVERSION	2
- AMBITO DE INTERVENCION	2
- NUMERO DE BENEFICIARIOS	3
C. DESCRIPCION POR ACTIVIDAD	3
- COMPONENTE 1: EXPEDIENTE TECNICO	3
- COMPONENTE 2: MANTENIMIENTO PERIODICO DE CAMINO VECINAL	4
✓ Obras Provisionales	4
✓ Obras Preliminares	4
✓ Pavimentos	4
✓ Obras de Arte y Drenaje	4
- COMPONENTE DE 3: MITIGACION AMBIENTAL	4
- COMPONENTE 3: SUPERVISION	4
- COMPONENTE 4: CONFORMACION Y CAPACITACION DE COMITES	5
D. PROGRAMACION DE LAS TAREAS Y SUS METAS	5
FORMATO N° 1: PROGRAMACION DE METAS FISICAS DE LA ACTIVIDAD	6
FORMATO N° 3: PROGRAMACION DE METAS FINANCIERAS	7
ANEXOS	8





PLAN OPERATIVO ANUAL

El presente documento es una publicación del Instituto Guatemalteco de Estadística y Censos, del Ministerio de Economía y Finanzas Públicas, con el propósito de proporcionar información sobre el plan operativo anual de este organismo.

B). DATOS GENERALES

- NOMBRE DE LA ACTIVIDAD:

“MANTENIMIENTO DE CAMINOS VECINALES TRAMO: PALMERA – ALTO CHOTABAMBA, DISTRITO DE ALTO INAMBARI – SANDIA - PUNO”.

- OBJETIVO DE LA ACTIVIDAD

- Conservar en buen estado las condiciones de transitabilidad del camino vecinal que une los Sectores Comunales de Palmera y Alto Chotabamba, Yanacocha II, que facilite el traslado de pasajeros y carga.

- MONTO TOTAL DE LA INVERSIÓN DEL PROYECTO

Financiamiento DEVIDA

El monto total de inversión de la Actividad es de S/ 186,699.00 (CIENTO OCHENTA Y SEIS MIL SEICIENTOS NOVENTA Y NUEVE CON 00/100 NUEVOS SOLES); que será financiado por la Comisión Nacional para el Desarrollo y Vida Sin Droga (DEVIDA).

Presupuesto Total

El presupuesto total es de S/ 186,699.00 (CIENTO OCHENTA Y SEIS MIL SEICIENTOS NOVENTA Y NUEVE CON 00/100 NUEVOS SOLES).


- ÁMBITO DE INTERVENCION

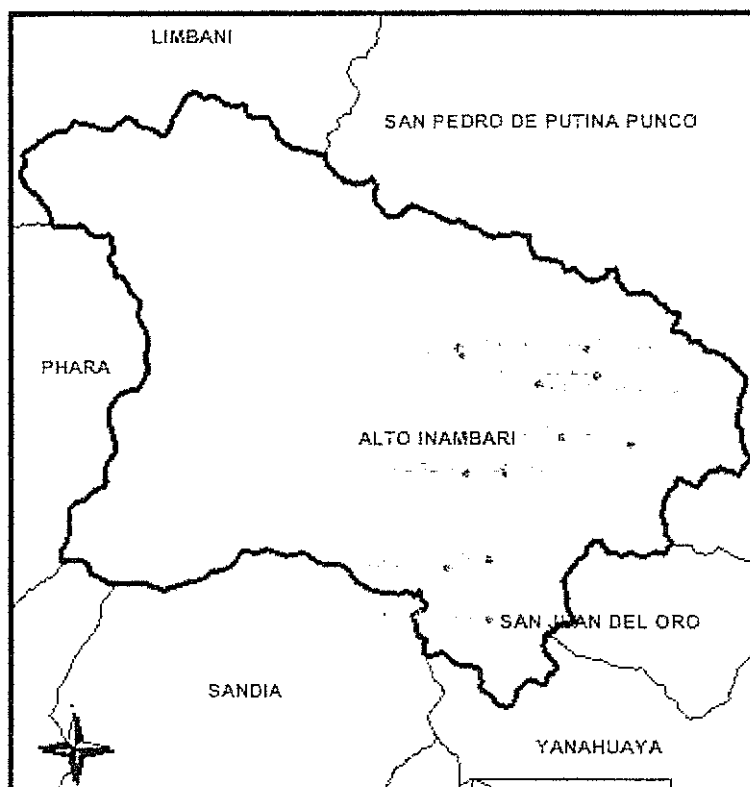
Región : Puno

Provincia : Sandia

Distrito : Alto Inambari

Sectores Comunales: Palmera, Alto Palmera, Alto Chotabamba






- NUMERO DE BENEFICIARIOS DIRECTOS PARA EL AÑO DE EJECUCION

El número de beneficiarios de la zona de influencia del proyecto, de acuerdo a los sectores comunales, es de 213 familias, que representa un total de 1171 habitantes como beneficiarios directos (Tomando en consideración la variable demográfica "Tamaño Familiar" correspondiente a la Selva Rural, publicado por el INEI, la cual es de 5.5 integrantes por familia e indirectamente a 1,000 habitantes; quienes lograrán una accesibilidad permanente en cualquier época del año hacia los mercados locales y regionales, así como también a los servicios básicos con la finalidad de mejorar la calidad de vida de estos pobladores.

C). DESCRIPCIÓN POR ACTIVIDAD



Para el cumplimiento de la Actividad se han identificado las siguientes Tareas, los cuales se enmarcan dentro del Modelo Operativo del PRODUCTO: 1. Agricultores incorporados a cadenas productivas agrarias articuladas al mercado: Mejoramiento de caminos.



❖ **COMPONENTE 1: EXPEDIENTE TECNICO DEFINITIVO DEL PROYECTO.**

Conformado por la elaboración del documento del expediente técnico definitivo del proyecto, con el cual se ejecutara el proyecto.

❖ **COMPONENTE 2: MANTENIMIENTO PERIODICO DE CAMINO VECINAL DE 9.40 Kms.**

Comprende la ejecución de las siguientes tareas:

• **Obras Provisionales:**

Comprende la ejecución de cartel de identificación de la obra de 3.60 m x 2.40 m. de Gigantografía el cual será colocado en paneles y al inicio de la obra


- **Obras Preliminares:** Comprende el trazo y replanteo preliminar, con equipo de ingeniería, trazo y limpieza y desforestación manual del ancho o faja fiscal de dominio (Taludes laterales) .

• **Pavimento de Camino Vecinal de 9.40 Kms.**

Comprende los trabajos de extracción y apilamiento de material de cantera con maquinaria Tractor Oruga (material afirmado) (1,800.00 m³), Zarandeo de material de cantera con maquinaria cargador frontal y zaranda estacionaria, Carguío de material zarandeado de cantera con maquinaria Cargador frontal, Transporte de Material zarandeado con maquinaria Camión Volquete, Extendido y compactado de Subrazante, con maquinaria como Motoniveladora y Rodillo compactador vibratorio autopropulsado (1,600.00 m²) y riego para compactado con tanque cisterna (280.00 m³).

• **Construcción de Cunetas**

Comprende la construcción de cunetas laterales con maquinaria Motoniveladora y manual en una longitud de 8,700 metros lineales.



❖ **COMPONENTE 5: CONFORMACION Y CAPACITACION DE LOS COMITES DE MANTENIMIENTO VIAL.**

Comprende las Capacitaciones a los comités de Mantenimiento Vial y Sensibilidad Social, para la etapa de ejecución, Operación y mantenimiento después de la ejecución de obra.

❖ **COMPONENTE 4: SUPERVISION DE OBRA.**

Conformado por profesional debidamente colegiado y hábil en el ejercicio y con experiencia en la supervisión de caminos vecinales y/o carreteras quien velara por el estricto cumplimiento de los alcances del proyecto.

B. PROGRAMACIÓN DE LAS ACTIVIDADES Y SUS METAS


 *Oswaldo A. Tito Ananqui*
OSWALDO A. TITO ANANQUI
INGENIERO CIVIL
CIP N° 82005



FORMATO N° 1
PROGRAMACIÓN DE METAS FÍSICAS PARA UNA ACTIVIDAD - 2016

ENTIDAD EJECUTORA : Municipalidad Distrital de Alto Inambari
 PROGRAMA PRESUPUESTAL : Desarrollo Alternativo Integral y Sostenible - PIRDAIS
 PRODUCTO : Familias incorporadas al desarrollo Alternativo Integral y Sostenible
 ACTIVIDAD : Mantenimiento de Caminos Vecinales Tramos Palmira - Alto Chotabamba, Distrito de Alto Inambari - Sanjula - Puno


CÓDIGO (1)	COMPONENTE/ACTIVIDAD/TAREA (2)	Unidad de Medida (3)	META MENSUAL (4)												META ANUAL (5)							
			E	F	M	A	M	J	J	A	S	O	N	D								
01	EXPEDIENTE TECNICO																					
01.01.01	Expediente Técnico	Estudio			1,00																1,00	
02	MANTENIMIENTO DE CAMINOS VECINALES Y ZANJAS																					
02.01	OBRAS PROVISIONALES																					
02.01.01	Cartel de Identificación de Obra de 3.60 x 2.40 m. (Cilindro) Ud	Ud			1,00																	1,00
02.02	OBRAS PRELIMINARES																					
02.02.01	Trazo y Replanteo Preliminar de Carreteras	Km			9,40																	9,40
02.03	PAVIMENTOS																					
02.03.01	Estendido y Compactado para Alfirmado e= 15 Cms	m2				8000,00																8000,00
02.04	CONSTRUCCION DE CUNETAS Y ZANJAS DE CORONACION																					
02.04.01	Construcción de Cunetas laterales	m					8700,00															8700,00
02.05	CAPACITACION DE LOS COMITES DE MANTENIMIENTO VIAL																					
02.05.01	Capacitación de los Comités de Mantenimiento Vial	Capacitación					1,00															1,00
02.06	SUPERVISION																					
02.06.01	Trabajos de Supervisión	Informe			1,00		1,00															3,00




FORMATO N° 3
PROGRAMACION DE METAS FINANCIERAS - 2016

ENTIDAD EJECUTORA: Municipalidad Distrital de Alto Inambari
PROGRAMA PRESUPUESTAL: Desarrollo Alternativo Integral y Sostenible - PIRDAIS
ACTIVIDAD O PROYECTO : Mantenimiento de Camiones Vecinales Tramo: Puno - Alto Chotabamba, distrito de Alto Inambari - Spondin - Puno

GENERICA DE GASTO	ESPECIFICAS DE GASTO		Meta Mensualizada (en nuevos soles)												META TOTAL S/.		
	CODIGO	NOMBRE	Enero	Febrero	Marzo	Abril	Mayo	Junio	Julio	Agosto	Setiembre	Octubre	Noviembre	Diciembre			
BIENES Y SERVICIOS	2.3.2.7.99	* EXPEDIENTE TECNICO			7467.95												7467.95
	2.3.1.2.11	VESTUARIO, ACCESORIOS Y PRENDAS DIVERSAS			1169.00												1169.00
	2.3.1.3.11	COMBUSTIBLES Y LUBRICANTES			65552												65552.00
	2.3.1.3.13	LUBRICANTES GRASAS Y AFINES			260.00												260.00
	2.3.1.3.12	PAPELERIA EN GENERAL, UTILES Y MATERIALES DE OFICINA			984.00												984.00
	2.3.1.6.11	DE VEHICULOS															
	2.3.1.6.13	CONSTRUCCION Y MAQUINARIAS															
	2.3.1.1.14	MAQUINARIA Y EQUIPO															
	2.3.1.99.11	HERRAMIENTAS			615.02												615.02
	2.3.1.99.199	OTROS BIENES			5178.26												5178.26
	2.3.2.4.13	SERVICIO DE MANTENIMIENTO Y REPARACION DE VEHICULOS															
	2.3.2.4.15	SERVICIOS DE MANTENIMIENTO DE REPARACION DE MAQUINARIA Y EQUIPO															
	2.3.2.5.12	ALQUILER DE VEHICULOS			3600.00												3600.00
	2.3.2.5.14	ALQUILER DE MAQUINARIAS Y EQUIPOS			19348.97												19348.96
	2.3.2.7.2.99	OTROS SERVICIOS SIMILARES: CONTRATACION DE SUPERVISORES			7351.10												7351.09
	2.3.2.1.22	VIATICOS Y ASIGNACION POR COMISION DE SERVICIOS															
	2.3.2.7.1.99	SERVICIOS DIVERSOS (CONTRATACION DE PERSONAL OBRERO)			7257.53												7257.52
	TOTAL			118783.83												33957.57	186699.00


JOSUARDO A. DE AMARILLO
 GOBERNADOR CIVIL
 C.E. 33268



ANEXOS

ANEXO I - TÍTULO, TÍTULO, NOME DO EMPREGO - REGULADO POR LEI N.º 1.074/2010 - LEI DE
ENFERMEIROS, TÉCNICOS DE ANÁLISE LABORATORIAL - SAÚDE



PANEL FOTOGRAFICO

El presente panel fotográfico muestra los resultados de las investigaciones realizadas en el marco del proyecto de investigación "Evaluación de la capacidad de respuesta de los sistemas de gestión de la calidad en las organizaciones venezolanas".



Foto 1: Estado actual del Camino Vecinal Progresiva 8+200



Foto2: Ahuellamientos en la vía a consecuencia de falta de drenaje superficial y tipo de terreno



Foto 3: Característica General del camino vecinal Palmera – Alto Chontabamba



Foto 4: Vegetación en los taludes del camino vecinal