



PERÚ

Presidencia del Consejo de Ministros

Comisión Nacional para el Desarrollo y Vida Sin Drogas - DEVIDA

"Lineamientos para la negociación y suscripción de convenios de cooperación interinstitucional y adendas y la conformidad de los planes operativos anuales de las Entidades Ejecutoras en el marco de los Programas Presupuestales de DEVIDA"

ANEXO N° 6

FICHA DE EVALUACIÓN DEL PLAN OPERATIVO – OFICINA ZONAL

ENTIDAD EJECUTORA : MUNICIPALIDAD DISTRITAL DE YUYAPICHIS

PROYECTO : "Mejoramiento y Conservación de Suelos Degradados en el Distrito de Yuyapichis – Puerto Inca - Huánuco".

Número de ficha: 02

ÍTEM	CRITERIOS	SI	NO
1	El Plan Operativo Anual es remitido oficialmente y cuenta con visto bueno, en todo su contenido	X	
2	El nombre de la Actividad/Proyecto es el mismo que se consigna en, el Convenio de Cooperación Interinstitucional o Adenda suscrita	X	
3	El presupuesto de la Actividad/Proyecto se encuentra dentro del, límite establecido en el Convenio de Cooperación Interinstitucional o Adenda suscrita	X	
4	El POA contiene la estructura y los formatos de la Directiva	X	
5	Las tareas descritas dentro del formato 1 del POA, se encuentran en, el modelo operativo del producto, de ser el caso		
6	Los componentes descritos dentro del formato 2 del POA, se, encuentran registrados en la ficha SNIP o Expediente Técnico.	X	
7	Existe equivalencia entre la meta total y las metas mensualizadas, (físicas y financieras)	X	
8	Las unidades de medida contempladas en los formatos de metas, físicas (formato 1,2), son medibles y verificables	X	
9	Existe relación entre el texto descrito del POA y la programación de metas físicas y financieras.	X	
10	En caso de contrapartida: se adjunta Certificación de Crédito Presupuestario y/o Previsión Presupuestal		

El Especialista Técnico llena la ficha de conformidad

*	Colocar una (x) en el recuadro que corresponda en caso cumpla con el requisito
*	Item 5: Solo para las Actividades
*	Item 6: solo para los Proyectos

Se suscribe en señal de conformidad: si (x) no ()

Observa el POA: si () no (x). (De ser necesario, se adjuntará una hoja de trabajo complementaria al presente Anexo, debidamente visada)




PERÚ

Presidencia del Consejo de Ministros

Comisión Nacional para el Desarrollo y Vida Sin Drogas - DEVIDA

"Lineamientos para la negociación y suscripción de convenios de cooperación interinstitucional y adendas y la conformidad de los planes operativos anuales de las Entidades Ejecutoras en el marco de los Programas Presupuestales de DEVIDA"


Ing. Rubén L. Hinostroza Balbin
Esp. Monitoreo PIT - PIR - LCC - Forestal

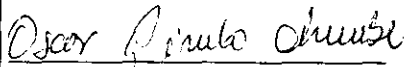
Ing. Ruben Lorenzo Hinostroza Balbin

Nombre del Especialista Técnico

30-05-16 Firma y Fecha

Se suscribe en señal de conformidad: si () no ()

Observa el POA: si () no (). (De ser necesario, se adjuntará una hoja de trabajo complementaria al presente Anexo, debidamente visada)



Nombre del Jefe de la Oficina Zonal


Ing. Oscar Puelo Chumbe
Jefe Oficina Zonal Pucallpa

Firma y Fecha

31-05-16

MUNICIPALIDAD DISTRITAL DE YUYAPICHIS



MUNICIPALIDAD DISTRITAL
DE YUYAPICHIS

PROYECTO: "MEJORAMIENTO Y CONSERVACIÓN DE SUELOS DEGRADADOS
EN EL DISTRITO DE YUYAPICHIS -PUERTO INCA -HUÁNUCO"


PLAN OPERATIVO ANUAL REFORMULADO - 2016



*PROGRAMA INSTITUCIONAL PLAN DE IMPACTO RAPIDO DE LUCHA CONTRA LAS DROGAS
Yuyapichis, Mayo del 2016*

ÍNDICE

	Pág.
I. DATOS GENERALES	1
1.1. Nombre del Proyecto:	1
1.2. Objetivo del Proyecto:	1
1.3. Código SNIP:	1
1.4. Fecha de viabilidad:	1
1.5. Monto total de la inversión del Proyecto:	1
1.6. Monto de inversión para un año de ejecución:	1
1.7. Ámbito de intervención:	1
1.8. N° Beneficiarios:	2
II. DESCRIPCIÓN POR COMPONENTES/ACTIVIDADES:	2
Actividad 1.1: Producción de plántones forestales	3
1.1.8 Asistencia técnica a productores	3
Actividad 1.2: Instalación de plántones forestales	3
1.2.1 Preparación de hoyos para la siembra	3
1.2.2 Establecimiento de plántones forestales	4
1.2.3 Recalce	4
1.2.4 Construcción de cerco perimétrico de parcela demostrativa	5
1.2.5 Georeferenciación de parcela demostrativa	5
Actividad 1.3. Mantenimiento de plantaciones forestales y cobertura vegetal	6
1.3.1. Control fitosanitario	6



Ing. Jorge Valdivia Ramirez
CIP N° 113856
COORDINADOR
Proyecto: "Mejoramiento y Conservación de
Suelos Degradados - Yuyapichis"



MUNICIPALIDAD DISTRITAL DE YUYAPICHIS
PLAN OPERATIVO ANUAL REFORMULADO II 2016 PROYECTO: "MEJORAMIENTO Y CONSERVACIÓN
DE SUELOS DEGRADADOS EN EL DISTRITO DE YUYAPICHIS - PUERTO INCA - HUÁNUCO"

1.3.2. Limpieza de malezas	6
1.3.3. Podas y raleos	7
III. PROGRAMACIÓN DE LAS ACTIVIDADES Y SUS METAS	8
6.1. Formato N° 01	8
6.2. Formato N° 02	9
6.3. Justificación reformulación de metas financieras	10


.....
Ing. Jorge Valdívina Ramirez
C.P.N.º 113855
COORDINADOR
Proyecto: "Mejoramiento y Conservación de
Suelos Degradados - Yuyapichis"




I. DATOS GENERALES

- 1.1. Nombre del Proyecto: "Mejoramiento y conservación de suelos degradados en el distrito de Yuyapichis - Puerto Inca - Huánuco".
- 1.2. Objetivo del Proyecto: Recuperar la biomasa, capacidad productiva de los suelos y la sostenibilidad ambiental en el distrito de Yuyapichis, provincia de Puerto Inca - Región Huánuco.
- 1.3. Código SNIP: N° 116699
- 1.4. Fecha de viabilidad: 03 de Julio 2009 - actualización: 02 de setiembre de 2012.
- 1.5. Monto total de la inversión del Proyecto: S/. 3'304,891.00 Soles (Tres millones trescientos cuatro mil ochocientos noventa y uno y 00/100 Soles)
- 1.6. Monto de inversión para un año de ejecución: el monto de ejecución financiera es de 100,332.00 Soles (Cien mil trescientos treinta y dos y 00/100 N.S.).
- 1.7. **Ámbito de intervención:**

Región	:	Huánuco
Provincia	:	Puerto Inca
Distrito	:	Yuyapichis

En el cuadro N° 01. Se adjunta el listado de las zonas a intervenir dentro del área distrital y cantidad de parcelas demostrativas durante el año de ejecución 2016.


Ing. Jorge Videla Ramirez
D.N.I. N° 117856
C.C. 117856
Proyecto: "Mejoramiento y conservación de suelos degradados en el distrito de Yuyapichis - Puerto Inca - Huánuco"



Cuadro N° 01. Relación de zonas beneficiadas año: 2106.

N°	Zonas de intervención	Has.
Margen derecha rio Pachitea		14
1	Sector Wembo	05
2	Sector Agro Unión	02
3	Sector La Colmena	03
4	Sector Ponal	06
Margen izquierda rio Pachitea		12
5	Caserío Yanayaquillo	04
6	Sector Yuyapichis	06
7	Sector Pampas Verdes	02
Sector Carretera 01		13
8	Caserío Bello Horizonte	05
9	Centro Poblado Santa Rosa de Yanayacu	04
10	Caserío Alto Yanayacu	04
Sector Carretera 02		06
11	Centro Poblado Monterrico	01
12	Caserío Las Palmas	01
13	Caserío La Libertad	01
14	Caserío El Dorado	01
15	Caserío Camantarma	02
Total		47


1.8. N° Beneficiarios: 47 familias.

II. DESCRIPCIÓN POR COMPONENTES/ACTIVIDADES:

Según lo constatado con el equipo técnico de DEVIDA el presente Plan Operativo 2016 reformulado; corresponde a la culminación de las actividades físicas y financieras en referencia al Componente 01 del proyecto; que comprende la Instalación de parcelas demostrativas forestales; en el cual se define tres actividades siguientes:

- Actividad 1.1. Producción de plántones forestales
- Actividad 1.2. Instalación de plantaciones forestales
- Actividad 1.3. Mantenimiento de plantaciones forestales.

Las actividades que comprende en el componente mencionado se describen de la siguiente manera:


 Jorge Nativia Ramirez
 C.P. N° 113853
 COORDINADOR
 D. D. 2016 - Mejoramiento de Suelos y Conservación de Suelos



Actividad 1.1: Producción de plántones forestales

1.1.1. Asistencia técnica a productores

Las asistencias técnicas contemplan a los productores beneficiados en la instalación de parcelas demostrativas durante este año 2015. Para ello, el equipo técnico durante el periodo de intervención y ejecución de las actividades realizará un total de 100 asistencias técnicas comprendidos en la actividad 02. Instalación de Plantaciones Forestales. Asimismo, durante cada mes se tiene programado como mínimo 45 asistencias durante en la cual no se contabilizan reuniones, visitas rápidas o de chequeo rutinario como asistencia técnica.

El objetivo de la asistencia técnica deriva en orientar y fortalecer al beneficiario con las recomendaciones técnicas previamente realizado la verificación de las labores que comprenden dichas actividades que define el componente 1 Instalación de parcelas demostrativas forestales.

Unidad de medida: Visita

Meta: 100

Actividad 1.2: Instalación de plántones forestales

1.2.1 Preparación de hoyos para la siembra

Las labores del acondicionamiento de terreno, preparación de estacas para el alineamiento, permiten realizar la actividad de preparación de hoyos con mejor enfoque técnico.

Por ello para asegurar un mejor anclaje y rápido crecimiento de la planta, el hoyado debe realizarse tomando criterios técnicos definidos, por ello, cada beneficiario realizara en total 1,111 hoyos por ha según distanciamiento de 3 mts por 3 mts entre filas y plantas. Se concluirá esta actividad durante los meses de enero y febrero con la preparación de hoyos para un total de 50 ha definidas como meta para este periodo.

Ing. Jorge *[Firma]* Ramírez
C.I. N° 112255
COORDINADOR
Proyecto: "Mejoramiento y Conservación de Suelos Degradados en el Distrito de Yuyapichis - Puerto Inca - Huánuco"



Las medidas de cada hoyo serán de 30 cm de largo, ancho y de profundidad, respectivamente. También, dentro de este proceso al momento de la excavación, el suelo superficial que contiene materia orgánica se colocará a un lado y la parte más profunda al otro lado; la cual servirá para llenar el hoyo la tierra negra superficial al momento de la siembra.

Unidad de medida: ha

Meta: 50

1.2.2 Establecimiento de plántones forestales

Teniendo las áreas de plantación acondicionadas más la cantidad de plántones listos para el campo definitivo. Es propicio realizar el establecimiento de dichos plántones forestales procedentes del cuidado y desarrollo de las camas de repique, entre los meses de enero y febrero cuyas precipitaciones en la zona facilitaran la culminación de esta actividad.

El diseño de la plantación contempla la instalación de 1,111 plantas por ha que será dispuesto en la parcela de cada beneficiario. Los plántones para dicha actividad presentaran características adecuadas como tener un tamaño adecuado, condiciones sanitarias saludables para reducir la mortandad en campo y asegurar el rápido prendimiento. Se establecerá un total de 50 ha con plántones forestales producidos y desarrollados en las camas de repique.

Unidad de medida: ha

Meta: 50

1.2.3 Recalce

La mortandad de plantas según lo constatado en las áreas instaladas son mínimas, por lo cual resulta de obtener un plánton bien manejado y conducido en las camas de repique más un adecuado traslado y puesta de la planta en el campo y sumado a



ello el momento de la siembra en temporadas de precipitaciones en la zona reduce el número de plantas muertas posterior a la instalación.

Por ello, al tener prendimientos favorables en el número de plántones en campo definitivo solo se estima realizar esta actividad de recalce en las áreas instaladas faltantes en un número de 182 plántones distribuidos entre 50 ha de plantación; que se realizarán posterior a la verificación en campo. Esta actividad permitirá de cierta forma a homogenizar la cantidad de plántones por ha.

Unidad de medida: ha

Meta: 50

1.2.4 Construcción de cerco perimétrico de parcela demostrativa

Esta actividad compromete al crecimiento, desarrollo y protección de los plántones en campo definitivo una vez instalados dentro de la parcela, para ello se ha previsto el cercado al contorno de la parcela de cada beneficiario con alambre de púa, cuyo material como rollos de alambre de púa y grapas facilitará el proyecto, con lo cual se disminuirá daños por la presencia de animales domésticos que existen en la zona.


Para asegurar los postes rollizos en el suelo, se realizará los hoyos a una distancia de 3.00 m entre ellas circundantes a la parcela establecida, posteriormente la colocación de los postes de madera en los hoyos se realiza juntamente con el templado de alambres de púa en tres filas de 0.30 cm entre ellas y asegurando con las grapas en el poste. Se concluirá esta actividad durante los meses de enero y febrero.

Unidad de medida: ha

Meta: 35

1.2.5 Georeferenciación de parcela demostrativa

Servirá para la ubicación de las parcelas demostrativas con especies forestales instaladas: para ello se recogerá dicha información y se armará una base de datos que servirá para el monitoreo sucesivos de las parcelas. Para ello, se hará uso de un


Ing. Jorge Yalivia Ramirez
CIP N° 493856
COORDINADOR
Proyecto: "Mejoramiento y Conservación de
Suelos Degradados - Yuyapichis"



equipo GPS para la toma de la coordenada UTM y de esta forma obtener su ubicación ESTE y NORTE satelital de acuerdo al datum y/o zona de influencia.

Este trabajo se concluirá con la toma de coordenadas de 11 parcelas demostrativas durante los meses de enero y febrero.

Unidad de medida: ha

Meta: 11

Actividad 1.3. Mantenimiento de plantaciones forestales y cobertura vegetal.

1.3.1. Control fitosanitario

Se hará una verificación dentro de las parcelas instaladas cuyos plantones en crecimiento serán observadas y constatar malformaciones y/o retraso en el desarrollo de la planta. Para ello, se realizara el control mecánico con podas, en forma cultural aplicando productos naturales y en últimos casos con aplicación de foliares líquidos a base de elementos con inducción foliar e insecticidas a base de Clorpirifos y Cypermethrina como principio activo. Se realizará mediante el monitoreo de las parcelas establecidas durante el año 2105, según el desarrollo y crecimiento de las plantas.

Esta labor permitirá disponer de plantas sanas y con un mejor porte maderable para un futuro actividad forestal, que se verá incrementada en el aspecto económico de la plantación.

Unidad de medida: ha

Meta: 27

1.3.2. Limpieza de malezas

Dependiendo del grado de infestación de las malezas, será oportuna su intervención posterior a la instalación de los plantones a terreno definitivo. Consistirá en eliminar las malezas que impidan el normal desarrollo de las plantaciones mediante el



uso de herramientas que faciliten dicho trabajo sin dañar la parte vegetativa de las especies forestales en crecimiento.

Asimismo, el tipo de manejo que se otorgue por dicha actividad a la plantación será determinante para realizar la cantidad de veces del número de mantenimientos al área instalada. Se realizara en las plantaciones instaladas durante la implementación del proyecto.

Unidad de medida: ha

Meta: 27


1.3.3. Podas y raleos

Las podas en los individuos (plantones) en crecimiento dentro de las áreas establecidas se realizaran para garantizar mayor incremento en desarrollo en los primeros meses. Para ello; con ayuda de una tijera de podar manual se realizara la poda apical (corte de las primeras hojas) y en plantaciones de edades mayores se realizará el desrame (poda de ramas) para la formación vegetativa (madera) de las plantas.

El trabajo consistente en raleos consistirá en eliminar un número de individuos excedentes dentro de la plantación, en cierta manera para reducir la densidad de plantas por ha y a la vez establecer la homogeneidad de dichos individuos (crecimientos similares). Se realizará con ayuda de un machete cortando en la parte baja de la planta, mayormente se verá afectada con esta actividad las plantaciones establecidas el año anterior 2014.

Unidad de medida: ha

Meta: 50


.....
Ing. Jorge Valdivia Ramirez
CIF N° 113925
COORDINADOR
Proyecto: "Mejoramiento y Conservación de
Suelos Degradados - Yuyapichis"



MUNICIPALIDAD DISTRITAL
DE YUYAPICHIS

MUNICIPALIDAD DISTRITAL DE YUYAPICHIS
PLAN OPERATIVO ANUAL REFORMA AGROPECUARIO 2016 PROYECTO: "MEJORAMIENTO Y CONSERVACION
DE SUELOS DEGRADADOS EN EL DISTRITO DE YUYAPICHIS - PUERTO INCA - HUÁNUCO"

III. PROGRAMACIÓN DE LAS ACTIVIDADES Y SUS METAS

FORMATO N° 2
PROGRAMACION DE METAS FISICAS

ENTIDAD EJECUTORA : Municipalidad Distrital de Yuyapichis
PROGRAMA PRESUPUESTAL : Programa Desarrollo Alternativo Integral y Sostenible - PIRDAIS
PROYECTO : "Mejoramiento y conservación de suelos degradados en el Distrito de Yuyapichis - Provincia de Puerto Inca - Región Huánuco"
Cod. SNIP : 116699

CODIGO COMPONENTE (1)	COMPONENTES (2)	CODIGO ACTIVIDAD (3)	ACTIVIDADES/SUBACTIVIDADES/TAREAS (4)	UNIDAD DE MEDIDA (5)	META MENSUAL (6)												META ANUAL (7)		
					E	F	M	A	M	J	J	A	S	O	N	D			
1	INSTALACIÓN DE PARCELAS DEMOSTRATIVAS FORESTALES		HECTAREAS REFORESTADAS														50 HAS		
			BENEFICIARIOS															50 personas	
		1.1	PRODUCCION DE PLANTONES FORESTALES																
			1.1.1. Asistencia técnica a productores	Asistencia	45	55	--	--	--	--	--	--	--	--	--	--	--		100
		1.2	INSTALACIÓN DE PLANTACIONES FORESTALES																
			1.2.1. Preparación de hoyos para siembra	ha	24	26	--	--	--	--	--	--	--	--	--	--	--		50
			1.2.2. Establecimiento de plantones forestales	ha	22	28	--	--	--	--	--	--	--	--	--	--	--		50
			1.2.3. Recalce	ha	24	26	--	--	--	--	--	--	--	--	--	--	--		50
			1.2.4. Construcción de cerco perimétrico de parcela demostrativa	ha	16	19	--	--	--	--	--	--	--	--	--	--	--		35
			1.2.5. Georeferenciación de parcela demostrativa	Beneficiarios	6	5	--	--	--	--	--	--	--	--	--	--	--		11
		1.3	MANTENIMIENTO DE PLANTACIONES FORESTALES																
			1.3.1. Control fitosanitario	ha	14	13	--	--	--	--	--	--	--	--	--	--	--		27
			1.3.2. Limpieza de malezas	ha	14	13	--	--	--	--	--	--	--	--	--	--	--		27
	1.3.3. Podas y raleos	ha	24	26	--	--	--	--	--	--	--	--	--	--	--		50		

Ing. Jorge Yallavi Ramirez
COORDINADOR
OP N° 116699
PROGRAMA DE MEJORAMIENTO Y CONSERVACION DE SUELOS DEGRADADOS - YUYAPICHIS



MUNICIPALIDAD DISTRITAL
DE YUYAPICHIS

MUNICIPALIDAD DISTRITAL DE YUYAPICHIS
PLAN OPERATIVO ANUAL REFORMULADO II 2016 PROYECTO: "MEJORAMIENTO Y CONSERVACIÓN DE SUELOS DEGRADADOS EN EL DISTRITO DE YUYAPICHIS
- PUERTO INCA - HUÁNUCO"

FORMATO N° 3


PROGRAMACION DE METAS FINANCIERAS -2016

ENTIDAD EJECUTORA : Municipalidad Distrital de Yuyapichis

PROGRAMA PRESUPUESTAL : Programa Desarrollo Alternativo Integral y Sostenible - PIRDAIS

PROYECTO : "Mejoramiento y Conservación de suelos Degradados en el Distrito de Yuyapichis - Provincia de Puerto Inca - Región Huánuco".

GENERICA DE GASTO (1)	ESPECIFICA DE GASTO (2)		META MENSUALIZADA (3) S/.												META TOTAL (4) S/.
	CODIGO (5)	NOMBRE	ENERO	FEBRERO	MARZO	ABRIL	MAYO	JUNIO	JULIO	AGOSTO	SEPTIEMBRE	OCTUBRE	NOVIEMBRE	DICIEMBRE	
2.6	2.6.7.1.5.1	GASTOS POR LA CONTRATACION DE PERSONAL	0.00	0.00	20,602.00	12,109.80	970.20	0.00	0.00	0.00	0.00	0.00	0.00	0.00	33,682.00
	2.6.7.1.5.2	GASTO POR COMPRA DE BIENES	0.00	0.00	2,110.00	2,100.00	0.00	0.00	0.00	0.00	0.00	0.00	0.00	0.00	4,210.00
	2.6.7.1.5.3	GASTO POR CONTRATACION DE SERVICIOS	0.00	0.00	6,712.80	2,628.70	6,000.00	47,098.50	0.00	0.00	0.00	0.00	0.00	0.00	62,440.00
TOTALES			0.00	0.00	29,424.80	16,838.50	6,970.20	47,098.50	0.00	0.00	0.00	0.00	0.00	0.00	100,332.00


 Hrg. Jorge Adán Ramírez
 D.P.N. 11385
 CORDINA 0279
 Puerto Inca, Huánuco, Perú



MUNICIPALIDAD DISTRITAL
DE YUYAPICHIS

MUNICIPALIDAD DISTRITAL DE YUYAPICHIS

PLAN OPERATIVO ANUAL REFORMULADO II 2016 PROYECTO: "MEJORAMIENTO Y CONSERVACIÓN DE SUELOS DEGRADADOS EN EL DISTRITO DE YUYAPICHIS - PUERTO INCA - HUÁNUCO"

ESPECIFICAS DE GASTO		Monto Meta	MONTO REFORMULADO	DIFERENCIA	SUSTENTO
CODIGO	NOMBRE	Anual (*) S/.			
2.6	ADQUISICION DE ACTIVOS NO FINANCIEROS.				
2.6.7.1.6.1.	GASTOS POR LA CONTRATACION DE PERSONAL	57,092.00	33,682.00	-23,410.00	Esta específica se ve disminuida por la reducción del número de personal técnico para concluir con las actividades físicas pendientes para el año 2016. Se señala que dicho monto excedente será destinada a gastos por servicios.
2.6.7.1.6.2.	GASTOS POR COMPRA DE BIENES	9,200.00	4,210.00	-4,990.00	Esta disminución concuerda con la cancelación de combustible utilizado para las actividades de intervención del proyecto. Cuyo gasto generado ha sido girado con el saldo balance del año 2015. Se señala que dicho monto excedente será destinada a gastos por servicios.
2.6.7.1.6.3	GASTOS POR LA CONTRATACIÓN DE SERVICIOS	34,040.00	62,440.00	28,400.00	Dicho incremento es debido a que se realizaran gastos por los servicios de elaboración de Planos de Ubicación de las parcelas demostrativas instaladas por año establecido; los servicios de mantenimientos de los equipos, vehículos fluviales y terrestres y el pago de servicios para la revisión y ordenamiento de los acervos documentarios del proyecto. Señalar que el presupuesto restante que es la suma de 24, 048.50 se revertirá al tesoro público, cuyo gasto correspondía a la liquidación física y financiera del proyecto, gasto que será asumida por la Municipalidad distrital de Yuyapichis.
TOTAL S/.		100,332.00	100,332.00	0.00	

5 de junio de 2016
Ing. Jorge Alfonso Ramirez
PLAN OPERATIVO ANUAL REFORMULADO II 2016
COORDINADOR GENERAL

