



PERÚ

Presidencia del Consejo de Ministros

Comisión Nacional para el Desarrollo y Vida Sin Drogas - DEVIDA

"Lineamientos para la negociación y suscripción de convenios de cooperación interinstitucional y adendas y la conformidad de los planes operativos anuales de las Entidades Ejecutoras en el marco de los Programas Presupuestales de DEVIDA"

ANEXO Nº 6

FICHA DE EVALUACIÓN DEL PLAN OPERATIVO – OFICINA ZONAL

Número de ficha: 02

ÍTEM	CRITERIOS	SI	NO
1	El Plan Operativo Anual es remitido oficialmente y cuenta con visto bueno, en todo su contenido		
2	El nombre de la Actividad/Proyecto es el mismo que se consigna en, el Convenio de Cooperación Interinstitucional o Adenda suscrita		
3	El presupuesto de la Actividad/Proyecto se encuentra dentro del, límite establecido en el Convenio de Cooperación Interinstitucional o Adenda suscrita		
4	El POA contiene la estructura y los formatos de la Directiva		
5	Las tareas descritas dentro del formato 1 del POA, se encuentran en, el modelo operativo del producto, de ser el caso		
6	Los componentes descritos dentro del formato 2 del POA, se, encuentran registrados en la ficha SNIP o Expediente Técnico.		
7	Existe equivalencia entre la meta total y las metas mensualizadas, (físicas y financieras)		
8	Las unidades de medida contempladas en los formatos de metas, físicas (formato 1,2), son medibles y verificables		
9	Existe relación entre el texto descrito del POA y la programación de metas físicas y financieras.		
10	En caso de contrapartida: se adjunta Certificación de Crédito Presupuestario y/o Previsión Presupuestal		

El Especialista Técnico llena la ficha de conformidad

- * Colocar una (x) en el recuadro que corresponda en caso cumpla con el requisito
- * Item 5: Solo para las Actividades
- * Item 6: solo para los Proyectos

Se suscribe en señal de conformidad: sí () no ()

Observa el POA: sí () no (). (De ser necesario, se adjuntará una hoja de trabajo complementaria al presente Anexo, debidamente visada)

Teodoro Juan Ramos Cristóbal
Nombre del Especialista Técnico

DEVIDA
Comisión Nacional para el Desarrollo y Vida sin Drogas
Ing. Teodoro Juan Ramos Cristóbal
Especialista en Promoción de Medio Ambiente en DZ Pucallpa

Firma y Fecha
07-01-2016



PERÚ

Presidencia del
Consejo de Ministros

Comisión Nacional para el Desarrollo
y Vida Sin Drogas - DEVIDA

"Lineamientos para la negociación y suscripción de convenios de cooperación interinstitucional y adendas y la conformidad de los planes operativos anuales de las Entidades Ejecutoras en el marco de los Programas Presupuestales de DEVIDA"

Se suscribe en señal de conformidad: si () no ()

Observa el POA: si () no (). (De ser necesario, se adjuntará una hoja de trabajo complementaria al presente Anexo, debidamente visada)

Ing. Oscar Pinelo Chumbe

Nombre del Jefe de la Oficina Zonal



Oscar Pinelo Chumbe
Jefe Oficina Zonal Pucallpa

Firma y Fecha

08.01.16



Plan Operativo Anual 2016 – Actividad:
"Mantenimiento Periódico de Camino Vecinal Tramo I: Sauce del Alto Uruya-Nolbert del Alto Uruya, Tramo II: Virgen de Fátima-Unión Centro Raya, Tramo III: Santa Rosa de Guinea-Virgen del Carmen, Distrito de Irazola, Provincia de Padre Abad"

Gobierno Regional de Ucayali
UE-005 Carretera Federico Basadre



GOBIERNO REGIONAL DE UCAYALI

PLAN OPERATIVO ANUAL REPROGRAMADO 2016

PROGRAMA PRESUPUESTAL DE DESARROLLO ALTERNATIVO INTEGRAL Y SOSTENIBLE – PIRDAIS

Actividad:

"Mantenimiento Periódico de Camino Vecinal Tramo I: Sauce del Alto Uruya-Nolbert del Alto Uruya, Tramo II: Virgen de Fátima-Unión Centro Raya, Tramo III: Santa Rosa de Guinea-Virgen del Carmen, Distrito de Irazola, Provincia de Padre Abad".

Pucallpa Enero del 2016.

GOBIERNO REGIONAL DE UCAYALI
U.E. CARRETERA FEDERICO BASADRE

Ing. HUGO CARDENAS JUMA
CIP. 179632
Director de Infraestructura PECPB



I. INDICE

II. DATOS GENERALES

- 2.1. Nombre de la actividad
- 2.2. Objetivo de la actividad
 - 2.2.1. Objetivo general
 - 2.2.2. Objetivo específico
- 2.3. Monto de la inversión
- 2.4. Ámbito de intervención
- 2.5. Número de beneficiarios directos para el año de ejecución

III.- DESCRIPCION POR ACTIVIDAD:

- 3.1. Metas:
- 3.2. Priorización
- 3.3. Descripción de actividades de ingeniería
 - Actividad 1.1. Mejoramiento con afirmado de Superficie de Rodadura Material Granular E=15 cm
 - Actividad 2.1. Contratación de supervisor
 - Actividad 3.1. Acuerdo de uso de cantera
 - Actividad 3.2. Acuerdo de mantenimiento vial
 - Actividad 4.1. Informe del supervisor
 - Actividad 4.2.1. Señalización de tramos a trabajar
 - Actividad 4.2.2. Manejo de canteras
 - Actividad 4.2.3. Manejo de Campamentos
 - Actividad 4.2.4: Charlas de Educación Ambiental
 - Actividad 4.3. Informe final de liquidación física y financiera

IV. PROGRAMACION DE LA EJECUCION DE LA ACTIVIDAD POR TAREAS Y SUS METAS

FORMATO N° 1: Programación de Metas físicas de la actividad.

FORMATO N° 3: Programación de Metas financieras de la actividad.

GOBIERNO REGIONAL DE UCAYALI
U.E. CARRETERA FEDERICO BASADRE

Ing. HUGO CARDENAS JUNMA
CIP. 179632
Director de Infraestructura PECFB



II.- DATOS GENERALES

2.1. NOMBRE DE LA ACTIVIDAD

"Mantenimiento Periódico de Camino Vecinal Tramo I: Sauce del Alto Uruya-Nolbert del Alto Uruya, Tramo II: Virgen de Fátima - Unión Centro Raya, Tramo III: Santa Rosa de Guinea-Virgen del Carmen, Distrito de Irazola, Provincia de Padre Abad".

2.2. OBJETIVO DE LA ACTIVIDAD

2.2.1 OBJETIVO GENERAL

Recuperar el pavimento afirmado desgastado, devolviéndole su conformación (bombeo, peraltes y grado de compactación) así como su capacidad estructural (espesor).

2.2.2 OBJETIVO ESPECIFICO

- Mejorar la transitabilidad para la comunicación entre el campo y la ciudad
- Mejorar la calidad de vida rural, de esta manera crear fuente de trabajo con una mejor producción
- Incentivar el mantenimiento vial con la participación de la comunidad.
- Integrar territorialmente al país mediante la comunicación entre los centros poblados que integra la zona de influencia.
- Aliviar la situación de pobreza
- Generar empleo temporal durante la etapa de Ejecución de las obras así como los que corresponden al mantenimiento rutinario y periódico.
- Proporcionar una mejor y mayor transitabilidad de la única vía existente en el área a fin de satisfacer los requerimientos de tránsito futuro, así como dar soluciones adecuadas de servicialidad a la vía.
- Disminuir los costos por transportes y al mismo tiempo propiciar la integración cultural, comercial de las localidades aledañas.
- Reducción del tiempo de viaje.
- Incremento del tránsito vehicular.
- Reducción de precios de flete y pasajes.

2.3. MONTO DE LA INVERSIÓN

- El monto total de inversión será de **S/ 1'296,609 cero soles** (Un Millón Doscientos Noventa y Seis Mil Seiscientos Nueve con 00/100 soles).

2.4. AMBITO DE INTERVENCION

Región : Ucayali
Provincia : Padre Abad
Distrito : Irazola

Caseríos directamente beneficiada:

- Sauce del Alto Uruya-Nolbert del Alto Uruya
- Virgen de Fátima-Unión Centro Raya
- Santa Rosa de Guinea-Virgen de Carmen

GOBIERNO REGIONAL DE UCAYALI
U.E. CARRETERA FEDERICO BASADRE

ING. HUGO CARDENAS IJUMA
C.I.P. 179632
Director de Infraestructura PECFE



2.5. NÚMERO DE BENEFICIARIOS DIRECTOS PARA EL AÑO DE EJECUCION

La población directamente beneficiada es de 600 Familias distribuidas en el Caserío Unión Centro Raya, así como asentados en el área de influencia del Proyecto. Esta población ha sido proyectada al año 2012 según proyecciones del INEI (Instituto Nacional de Estadísticas e Informática) en base a la información correspondiente al banco de información distrital.

III. DESCRIPCION POR ACTIVIDAD

3.1. METAS:

- 3.1.1. La actividad plantea las siguientes metas físicas, 55 km de mantenimiento periódico de vía, recuperando dicha calzada con las características geométricas propuestas de 4.00 m. de ancho de calzada.
- 3.1.2. En las zonas bajas se plantea mejorar la rasante de terreno de fundación por ser una zona inundable, elevando la rasante con relleno transportado en promedio de 0.40, 0.60 y 1.00 m. luego se conforma la capa de rodadura con afirmado de espesor $e = 0.15$ m

3.2. PRIORIZACION

Se ha establecido conjuntamente con DEVIDA, las consideraciones o criterios para la selección de los caminos que serán parte de las Actividades de mantenimiento periódico. En tal sentido se han identificado los centros de producción y su correlación con los caminos a mantener así como el grado de aceptación en participar en estas Actividades de parte de los beneficiarios y de sus autoridades locales.

Se han establecido, entre otros, como criterios de priorización:

- Caminos rehabilitados que no estén programados por la municipalidad para el mantenimiento periódico.
- Caminos que estén comprendidos dentro de las zonas de producción, principalmente que hayan sido apoyadas por DEVIDA.
- Que se encuentren priorizados dentro del Plan Vial Provincial Participativo.
- Que haya voluntad, de parte de la comunidad de participar en el mantenimiento rutinario.

CAMINOS PRIORIZADOS:

Mantenimiento Periódico del Camino Vecinal

ACTIVIDAD	NIVEL DE INTERVENCION	CANT. KM	DISTRITO	PRESUPUESTO
"Mantenimiento Periódico de Caminos Vecinales: Tramo I: Sauce del Alto Uruya-Nolbert del Alto Uruya, Tramo II: Virgen de Fátima –Unión Centro Raya, Tramo III: Santa Rosa de Guinea-Virgen del Carmen, Distrito de Irazola, Provincia de Padre Abad, Región Ucayali".	Mantenimiento Periódico	55+000	IRAZOLA	1'296,609.00

*En el cuadro se observa el tramo priorizado para ejecutar la actividad de mantenimiento periódico, por parte de la Unidad Ejecutora 005 Carretera Federico Basadre.

Gobierno Regional de Ucayali
 U.E. CARRETERA FEDERICO BASADRE
 Ing. HUGO CARDENAS IJUMA
 CIP. 179632
 Director de Infraestructura PECFB



3.3. DESCRIPCIÓN DE ACTIVIDADES DE INGENIERÍA

Actividad 1.1, 1.2, 1.3: Mejoramiento con afirmado de Superficie de Rodadura Material Granular E=15 cm (Tramo I, Tramo II, Tramo III)

El mejoramiento de la Superficie de Rodadura comprende tres tramos: Tramo I "Sauce del Alto Uruya - Nolbert del Alto Uruya" L = 21 km; Tramo II "Virgen de Fátima -Unión Centro Raya" L = 12 Km; Tramo III "Santa Rosa de Guinea-Virgen del Carmen" L = 22 Km. contemplados en el expediente técnico que comprende el Mejoramiento con afirmado de Superficie de Rodadura Material Granular E=15 cm, con material de cerro, cortes y relleno con material propio hasta alcanzar el nivel de la rasante.

La actividad de "Mantenimiento Periódico de los Caminos Vecinales de los tres tramos: en el Distrito de Irazola, Provincia de Padre Abad, Región Ucayali", a ejecutarse en 55+000 km consiste en la reposición del material de plataforma en 15 cm; sumando más lo ya existente a un espesor de plataforma de 20 cm, devolviéndole su conformación (bombeo, peraltes y grado de compactación) así como su capacidad estructural (espesor).

Así también consistirá en la reconformación de cunetas a ambos lados del camino vecinal para la adecuada evacuación de las aguas y evitar así la erosión del camino vecinal, en referencia a las obras de arte existentes se realizara el mantenimiento para su conservación.

Unidad de Medida : Km.

Meta : 55

Actividad 2.1. Contratación de supervisor

Se realizara la contratación de un Ing. Civil quien tendrá a su cargo las acciones de supervisión al proceso constructivo y el estricto cumplimiento de las especificaciones técnicas expresadas en expedientillo así como la absolución de consultas que se generen durante el proceso constructivo. La supervisión estará a cargo de un profesional con reconocida experiencia que garantizará la correcta ejecución de la obra.

Unidad de Medida : Und

Meta : 01

Actividad 3.1. Acuerdo de uso de cantera

El acuerdo de uso de cantera esta acción consiste en la concertación a través de una reunión de trabajo con la población beneficiaria para el uso y explotación de las canteras existentes en el área de influencia de la obra como contrapartida de los caseríos beneficiarios con conocimiento de la municipalidad distrital de Irazola al término de su explotación se restaurara las canteras sin dejar hondonadas y montículos que puedan modificar la dinámica fluvial, evitando que se puedan generar procesos de socavación o erosión en los márgenes del cauce del río..

Unidad de Medida : Acta

Meta : 1

Actividad 3.2. Acuerdo de mantenimiento vial

Conformar comité de mantenimiento vial con el caserío beneficiario, involucrara a la municipalidad y las organizaciones civiles, para el

GOBIERNO REGIONAL DE UCAYALI
U.E. CARRETERA FEDERICO BASADRE
Ing. HUGO CARDENAS IJUMA
CIP. 179632
Director de Infraestructura PECEB



Mantenimiento y Conservación de la carretera durante su ejecución y post ejecución.

Unidad de Medida : Acta

Meta : 1

Actividad 4.1. Informe del supervisor

La supervisión estará a cargo del Ing. Civil quien tendrá a cargo de los trabajos del proceso constructivo con el estricto cumplimiento de las especificaciones técnicas expresadas en el expedientillo, debiendo dar la conformidad a las valorizaciones presentadas cada mes.

Unidad de Medida : Informes

Meta : 7

Actividad 4.2 Trabajo de medio ambiente

4.2.1. Señalización de tramos a trabajar

Señalización ambiental, esta acción consiste en el tipo de señalización que tiene como objetivo la protección del entorno ambiental de la carretera, mediante avisos de prohibición y de información. La señalización indica los riesgos existentes en un emplazamiento y momento dados. Para que la señalización sea efectiva, los operarios deben recibir la formación adecuada que les permita interpretarla correctamente.

Unidad de Medida : Unidad

Meta : 7

Actividad 4.2.2. Manejo de canteras

Esta acción consiste en la ubicación de las canteras que ha sido definida tomando en cuenta la cantidad, calidad y cercanía de la cantera a los tramos de trabajo y a la carretera, detallándose la posición del campamento para su explotación. Se realizará la nivelación de las áreas intervenidas, evitando dejar hondonadas y montículos que puedan modificar la dinámica fluvial, evitando que se puedan generar procesos de socavación o erosión en los márgenes del cauce del río.

Unidad de Medida : M2

Meta : 30,000

GOBIERNO REGIONAL DE UCAYALI
U.E. CARRETERA FEDERICO BASADRE

Ing. HUGO CARDENAS JUMA
C.I.F. 179632
Director de Infraestructura PECFB



Actividad: 4.2.3. Manejo de Campamentos

Se instalarán tres campamentos con la debida implementación de letrinas. Para la evacuación de excretas, micro rellenos sanitarios, patio de máquina, almacén, todo ellos lejos del curso de agua.

Unidad de Medida : Unidad

Meta : 03

Actividad 4.2.4: Charlas de Educación Ambiental

Capacitación a todo el personal de obra como a la población beneficiaria (Programa de información y participación ciudadana), esta acción comprende la capacitación de todo el personal de obra como a la población beneficiaria, sobre el manejo de los desechos sólidos, líquidos y gaseosos. Haciendo comprender a los beneficiarios que se tendrá un impacto ambiental negativo durante la ejecución de la obra como la presencia de polvo y ruidos, pero que posteriormente se revertirá con la culminación de la ejecución de la misma, a los trabajadores se les orientará que los materiales a eliminar fuera de obra deben ser reciclados para cumplir otra función. Todas estas capacitaciones serán conducidas por un especialista en Ingeniería Ambiental con apoyo del personal de obra y materiales didácticos.

Unidad de Medida : Informe

Meta : 07

Actividad 4.3. Informe final de liquidación física y financiera

Este trabajo consiste en la presentación de la liquidación técnica y financiera de la actividad por parte de la UE-005 C.F.B., encargada de la ejecución donde reporta el cumplimiento físico y financiero al 100%.

Unidad de Medida : Expediente

Meta : 01

IV.- PROGRAMACIÓN DE LA EJECUCION DE LA ACTIVIDAD POR TAREAS Y SUS METAS

FORMATO N° 1: Programación de metas físicas de la actividad

FORMATO N° 3: Programación de metas financieras de la actividad

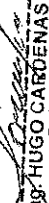
GOBIERNO REGIONAL DE UCAYALI
U.E. CARRETERA FEDERICO BASADRE

Ing. HUGO CARDEÑAS JUMA
CIP. 179632
Director de Infraestructura PECEB

FORMATO N° 1

ENTIDAD EJECUTORA : UE 005 PROYECTO CARRETERA FEDERICO BASADRE
 PROGRAMA PRESUPUESTAL : REPROGRAMACION DE METAS FISICAS DE LA ACTIVIDAD - 2016
 PRODUCTO : PROGRAMA PRESUPUESTAL DESARROLLO ALTERNATIVO INTEGRAL Y SOSTENIBLE - PIR DAIS
 ACTIVIDAD : AGRICULTORES INCORPORADOS A CADENAS PRODUCTIVAS AGRARIAS ARTICULADAS AL MERCADO
 : "MANTENIMIENTO PERIODICO DE CAMINOS VECINALES TRAMO I: SAUCE DEL ALTO URUYA-NOLBERT DEL ALTO URUYA, TRAMO II: VIRGEN DE FATIMA-UNION CENTRO RAYA,
 TRAMO III: SANTA ROSA DE GUINEA-VIRGEN DEL CARMEN, DISTRITO DE IRAZOLA, PROVINCIA DE PADRE ABAD.

CODIGO (1)	COMPONENTE/ACTIVIDAD / TAREAS (2)	UNIDAD DE MEDIDA (3)	META MENSUAL (4)												META ANUAL (5)
			E	F	M	A	M	J	J	A	S	O	N	D	
1. PRIORIZACION DE MANTENIMIENTO															
1.1	TRAMO I SAUCE DEL ALTO URUYA - NOLBERT DEL ALTO URUYA	KM								3	3	6	6	3	21
1.2	TRAMO II VIRGEN DE FATIMA-UNION CENTRO RAYA	KM								4	4	4			12
1.3	TRAMO III SANTA ROSA DE GUINEA-VIRGEN DEL CARMEN	KM								6	6	4	6		22
2. PROCESOS TECNICO ADMINISTRATIVOS															
2.1	CONTRATACION DE SUPERVISOR	UND				1				1	1	1	1	1	7
3. COMPROMISOS															
3.1	ACUERDOS DE USO DE CANTERAS	ACTA													1
3.2	ACUERDOS DE MANTENIMIENTO VIAL	ACTA												1	1
4. ACOMPAÑAMIENTO MONITOREO Y SUPERVISION															
4.1	INFORMES DEL SUPERVISOR	Informe				1				1	1	1	1	1	7
4.2	TRABAJOS DE MEDIO AMBIENTE														
4.2.1	SEÑALIZACION	UND				1				1	1	1	1	1	7
4.2.2	MANEJO DE CANTERA	M2													30,000.00
4.2.3	MANEJO DE CAMPAMENTO	UND								1	1				3
4.2.4	CHARLAS DE EDUCACION AMBIENTAL	Informe								2	1	1	1	1	7
4.3	INFORME FINAL DE LIQUIDACION FISICA Y FINANCIERA	Expediente												1	1

GOBIERNO REGIONAL DE UCAYALI
 U.E. CARRETERA FEDERICO BASADRE

HUGO CARDENAS JUMA
 CIP. 179632
 Director de Infraestructura P6CFB

FORMULARIO 3

PROGRAMACION DE METAS FINANCIERAS - 2016

U.E. 005 PROYECTO CARRETERA FEDERICO BASADRE

ENTIDAD EJECUTORA

PROGRAMA PRESUPUESTAL DESARROLLO ALTERNATIVO INTEGRAL Y SOSTENIBLE - PIR DARS

PROGRAMA PRESUPUESTAL

"MANTENIMIENTO PERIODO DE CAMBIO VECINALES TRAMO I. SANICE DEL ALTO URUYA-INDIERET DEL ALTO URUYA, TRAMO II. VIRGEN DE FATIMA UNION CENTRO FINA"
TRAMO III. SANTA ROSA DE GUINEA-VIRGEN DEL CARMEN, DISTRITO DE BRAZOLA, PROVINCIA DE PADRE ABAD"


ACTIVIDAD

GENERICA DE GASTO	CODIGO (05)	NOMBRE	META MENSUALIZADA (Soles) (3)												META TOTAL (N 5)		
			Enero	Febrero	Marzo	Abril	Mayo	Junio	Julio	Agosto	Septiembre	Octubre	Noviembre	Diciembre			
2.3 BIENES Y SERVICIOS	2.3.2.4.1.2	De Carreteras, Caminos y Puentes (Mantenimiento periodico de Caminos Vecinales de 55+000 km)				180,229.85	180,229.85	180,229.85	180,229.85	180,229.85	180,229.85	180,229.85	180,229.85	180,229.85	180,229.85	180,229.85	1,861,609.90
	2.3.2.7.99.	Otros Servicios Similares (para Supervision de obra)				4,285.71	4,285.71	4,285.71	4,285.71	4,285.71	4,285.71	4,285.71	4,285.71	4,285.71	4,285.71	4,285.71	30,000.00
		TOTAL				184,515.56	184,515.56	184,515.56	184,515.56	184,515.56	184,515.56	184,515.56	184,515.56	184,515.56	184,515.56	184,515.56	1,291,609.90

Legenda:

Generica de Gasto	(1) Según el planificador de gastos
Especificidad de gasto	(2) Según el planificador de gastos
Monto mensual	(3) Sin considerar los montos de cada especificidad de gasto en Soles de forma mensual
Monto anual	(4) En el monto total de la especificidad de gasto
Código	(5) Según el planificador
Meta financiera	Se considera a la programación presupuestal por generica o especifica de gasto

GOBIERNO REGIONAL DE UCAYALI
U.E. CARRETERA FEDERICO BASADRE
[Firma]
Ing. HUGO CARDENAS JUMIA
CIP 19632
Director de Infraestructura PECFB



ACURIMANA

TRAMO I.

Caserio Sauce del Alto Uruya-

Caserio Nolbert del Alto Uruya

Sauce del Alto Uruya

Km 7

Caserio Nolbert del Alto Uruya

SAN NESHUYA

© 2015 Google
Image © 2015 DigitalGlobe

Google earth

TRAMO II:

Curimana

Caserio Union Centro Raya

L = 12.00 Km.

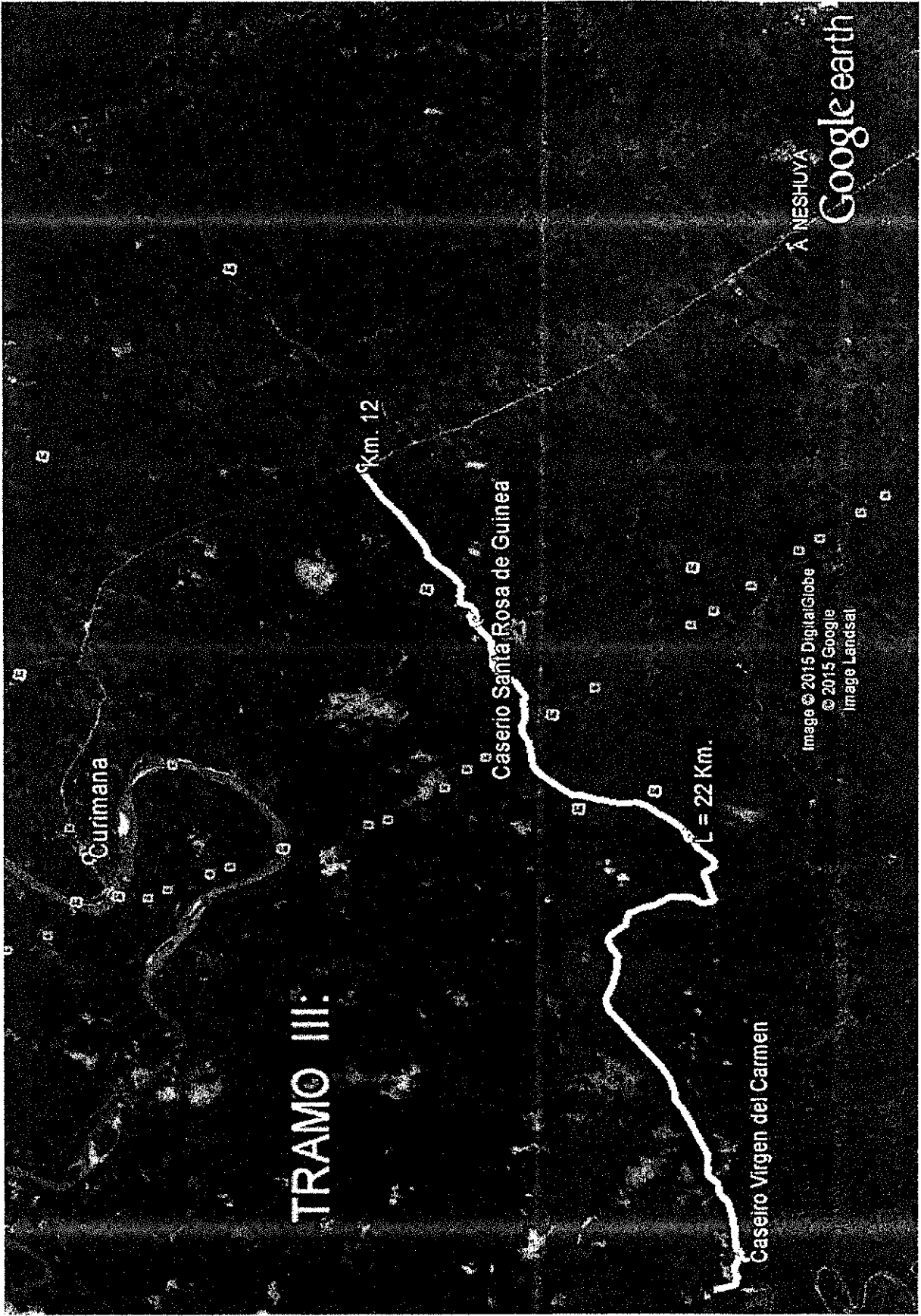
Caserio Virgen de Fatima

KM 12

© 2015 Google
Image © 2015 DigitalGlobe
Image Landsat/A NESHUYA

Google earth

TRAMO III:



Caserío Virgen del Carmen

Caserío Santa Rosa de Guinea

Km. 12

Curimana

L = 22 Km.

A NESHUYA
Google earth

Image © 2015 DigitalGlobe
© 2015 Google
Image Landsat