



PERÚ

Presidencia del Consejo de Ministros

Comisión Nacional para el Desarrollo y Vida Sin Drogas - DEVIDA

Anexo N°6

FICHA DE CONFORMIDAD DE LOS PLANES OPERATIVOS

Número de Ficha 2

N°	CRITERIOS	SI	NO
1	El Plan Operativo es remitido oficialmente y cuenta con visto bueno en todo su contenido.	X	
2	El nombre de la Actividad/Proyecto es el mismo que se consigna en el Convenio de Cooperación Institucional o Adenda suscrita.	X	
3	El presupuesto de la Actividad/Proyecto se encuentra dentro del límite establecido en el Convenio de Cooperación Institucional o Adenda suscrita.	X	
4	El POA contiene la estructura y los formatos de la Directiva.	X	
5	Las tareas descritas dentro del formato 1 del POA se encuentran en el modelo operativo del producto de ser el caso.		
6	Los componentes descritos dentro del formato 2 del POA, se encuentran registrados en la ficha SNIP o Expediente Técnico.	X	
7	Existe equivalencia entre la meta total y las metas mensualizadas (físicas y financieras).	X	
8	Las unidades de medida contempladas en los formatos de metas físicas (formato 1, 2), son medibles y verificables.	X	
9	Existe relación entre el texto descrito en el POA y la programación de metas físicas y financiera.	X	
10	En caso de contrapartida: se adjunta Certificación de Crédito Presupuestario y/o Previsión Presupuestal.		

El Especialista Técnico llena la ficha de conformidad

*	Colocar una (X) en el recuadro que corresponda en caso cumpla con el requisito
*	item 5. Solo para las Actividades
*	item 6. Solo para los Proyectos

Se suscribe en señal de conformidad: si (x) no ()

Observa el POA: si () no (x) (De ser necesario, se adjuntará una hoja de trabajo complementaria al presente anexo, debidamente visada)

Ing. Miguel Collazos Córdor

Nombre del Especialista Técnico:


 Ing. Miguel Collazos Córdor
 ESPECIALISTA EN MONITOREO

09/03/2016

Firma y Fecha

Lic- Violeta Leyva Estela

Nombre del Jefe de la Oficina Zonal/Especialista PP:


 VIOLETA LEYVA ESTELA
 JEFA DE LA OFICINA ZONAL TINGO MARIA

Firma y Fecha 09/03/2016

**MUNICIPALIDAD DISTRICTAL DE TANTAMAYO
PROVINCIA DE HUAMALIES - HUANUCO**

**PROGRAMA DESARROLLO ALTERNATIVO INTEGRAL
SOSTENIBLE
PIRDAIS - DEVIDA**

PROYECTO:

**"RECUPERACION DE BUELOS Y SERVICIOS
AMBIENTALES, MEDIANTE LA REFORESTACION
Y MANEJO AGROFORESTAL EN LA CUENCA
DEL MONZÓN, DISTRITO DE TANTAMAYO -
HUAMALIES - HUANUCO"**

**PLAN OPERATIVO
ANUAL
2016**

INDICE

INDICE	2
A. DATOS GENERALES	3
B. DESCRIPCIÓN DE LOS COMPONENTES Y ACTIVIDADES DEL PROYECTO	4
COMPONENTE I: REFORESTACIÓN PARA LA RECUPERACIÓN DE SUELOS EX COCALES.....	4
COMPONENTE II: INCORPORACIÓN DE PAQUETES TECNOLÓGICOS AGROFORESTALES	5
COMPONENTE III: SENSIBILIZACIÓN AMBIENTAL Y ECOPRODUCCIÓN.....	7
COMPONENTE IV: CAPACITACIÓN Y GESTIÓN DE MERCADOS ..	10
C. PROGRAMACIÓN DE LAS ACTIVIDADES Y SUS METAS	11
FORMATO N° 2. PROGRAMACIÓN DE METAS FÍSICAS DEL PROYECTO.....	12
FORMATO N° 3. PROGRAMACIÓN DE METAS FINANCIERAS DEL PROYECTO	13
D. ANEXOS	14
.....	15

A. DATOS GENERALES

1.1. Nombre del Proyecto

“RECUPERACION DE SUELOS Y SERVICIOS AMBIENTALES, MEDIANTE LA REFORESTACIÓN Y MANEJO AGROFORESTAL EN LA CUENCA DEL MONZÓN, DISTRITO DE TANTAMAYO - HUAMALIES - HUÁNUCO”

1.2. Objetivo del Proyecto

Objetivo General

Mejora de los ingresos económicos de los productores del distrito de Tantamayo, Provincia de Huamalies, Región Huánuco.

1.3. Código SNIP

➤ 254755

1.4. Fecha de Viabilidad

➤ 28/03/2013

1.5. Monto Total de Inversión del Proyecto

➤ 3' 720,485.00 Nuevos soles

1.6. Monto de Inversión del Proyecto 2016

➤ 1'249,669.00 Nuevos soles

1.7. Ámbito de intervención

Departamento	: Huánuco
Provincia	: Huamalies
Distrito	: Tantamayo
Localidades	: Carpa, Coyllarbamba, La Esperanza, Pampa Florida, Quepacara, San Pedro de Pariarca, Santa Rosa de Canchajirca, Tantamayo, Tingo Chico

1.8. N° de beneficiarios

Número de Familias Beneficiarias: 300 familias

1.9. Ficha SNIP y Declaratoria de Viabilidad (Ver Anexo 03)

MUNICIPALIDAD DISTRITAL DE TANTAMAYO
 Ing. **Guillermo Daza Ferras**
 D.L.P. 184237
 COORDINADOR - PINDAS

[Firma manuscrita]

B. DESCRIPCIÓN DE LOS COMPONENTES Y ACTIVIDADES DEL PROYECTO

COMPONENTE I: REFORESTACIÓN PARA LA RECUPERACIÓN DE SUELOS EX COCALES

Este componente para el presente año, comprende las siguientes actividades, como se detalla:

Actividad 1.1. Instalación de plantaciones forestales

El establecimiento de las plantaciones se realizarán bajo un sistema de plantaciones en macizo, que tiene por finalidad la recuperación de los suelos degradados e improductivos; la selección del campo definitivo estará directamente orientado a las áreas degradadas con la finalidad de recuperar el potencial productivo de éstos suelos.

Para los terrenos de ladera se realizará la plantación utilizando el nivel en "A" para trazar las curvas a nivel, este sistema protege los suelos de la erosión y de la escorrentía del agua de lluvia; además, se deberá tener en cuenta el distanciamiento de cada especie. En el caso de las especies Pino, Eucalipto, y Quinual serán instalados en el sistema de macizo individualmente por especie; en el caso de Guaba se instalará en conjunto con Pino chuncho en la misma área.

Las dimensiones de los hoyos será de 0.30 m. x 0.30 m. x 0.30 m. Se inicia extrayendo la primera capa de 15 cm. de tierra y se lo coloca a un costado del hoyo; los 15 cm. siguientes se extraen y se colocan al otro costado.

Una vez hechos los hoyos y días antes de colocar el plantón en tierra, preferentemente colocar 100 gramos de gallinaza + 10 gramos de compomaster 15-15-15 por planta en el fondo del hoyo mezclado con la primera capa de tierra para que vaya descomponiéndose la gallinaza y que no afecte el plantón al momento de la siembra.

El traslado de plantones se realizará desde el vivero comunal hasta la parcela donde se instalará la plantación forestal, los plantones a trasladar serán los que estén aptos y en condiciones técnicas adecuadas para su siembra en terreno definitivo, mayoritariamente las áreas de plantación se encuentran ubicados en zonas donde no existe transporte terrestre, por ello se utilizarán todos los medios posibles para que la planta se transporte adecuadamente y en el tiempo estimado para su siembra.

Unidad de Medida: Hectáreas

Meta Anual: 150 (Ciento Cincuenta)

MUNICIPALIDAD DISTRITAL DE TANTAMAYO
ING. Gladys Rosa Parlas
D.L. 144237
SECRETARÍA GENERAL

.....
.....
.....

Actividad 1.2. Mantenimiento de plantaciones forestales

Posteriormente a la instalación de plantaciones forestales se inicia el ciclo de cuidado y mantenimiento de las plantaciones a efecto de mantenerlas limpias de malezas, plagas y enfermedades para ello es necesario aplicar actividades en mantenimiento o sea que se tendrán que quitar todas las malezas al terreno reforestado.

En esta actividad se brindara los procedimientos determinados y las herramientas adecuadas para realizar un buen mantenimiento de plantaciones, se brindara abonos, con el fin de prever el ataque de plagas, enfermedades o malezas.

Unidad de Medida: Hectáreas

Meta Anual: 510 (Quinientos Diez)

COMPONENTE II: INCORPORACIÓN DE PAQUETES TECNOLÓGICOS AGROFORESTALES

Este componente para el presente año, comprende las siguientes actividades, como se detalla:

Actividad 2.1. Instalación de plantaciones en sistemas agroforestales

La limpieza del terreno consistirá en el desmalezado dentro y en los bordes de la parcela con la finalidad de realizar el hoyado y trasplante de los plantones agroforestales, así mismo la señalización de los puntos que permiten distribuir ordenadamente las plantas en el terreno, según el sistema por emplearse en la plantación; con la ayuda de un cordel y utilizando una medida (carrizo o vara) se traza una línea base en la parte superior del terreno, Luego se trazan líneas verticales y horizontales de acuerdo al sistema deseado, se marca el terreno con la ayuda de estacas o tutores. Para los terrenos de ladera se recomienda hacer la plantación utilizando el nivel en "A" para trazar las curvas a nivel. Este sistema protege los suelos de la erosión y de la escorrentía del agua de lluvia. Mediante el proyecto para realizar ésta actividad se deberá tener en cuenta el distanciamiento de instalación de la plantación, según siguiente detalle: Café a 2 m x 1.5 m, guaba a 10 m x 10 m.

Es la apertura de un hoyo en el sitio indicado o marcado en el cual se colocará el plantón. Las dimensiones del hoyo será de 0.30 m. x 0.30 m. x 0.30 m. y se deberán seguir las siguientes recomendaciones: Iniciar extrayendo la primera capa de 15 cm. de tierra y colocar a un costado del hoyo; los 15 cm. siguientes se extraen y se colocan al otro costado. Recomendamos hacer los hoyos momentos previos a

realizar la instalación, para que las lluvias no empocen el hoyo y generen presencia de agentes patógenos.

Al momento de la siembra de los plantones, se incorporará la gallinaza, compomaster 15 – 15 - 15 y dolomita con la finalidad de brindar el soporte inmediato nutricional a la planta, adicionar la primera capa de tierra que hemos sacado. Retirar la bolsa sin malograr el pan de tierra del plantón, colocar el plantón bien derecho en el centro del hoyo, cortando el exceso de raíces que podría impedir desarrollo de la planta por estrangulamiento. Luego, con las manos y los pies colocar la segunda capa de tierra, apisonar alrededor del plantón sin compactar demasiado para que no quede bolsas de aire y/o cuando llueva el hoyo no se llene de agua.

Unidad de Medida: Hectáreas

Meta Anual: 75 (Setenticinco)

Actividad 2.2. Instalación de plantaciones frutícolas

La limpieza del terreno consistirá en el desmalezado dentro y en los bordes de la parcela con la finalidad de realizar el hoyado y trasplante de los plantones injertados de frutales.

El traslado de plantones frutales se realizará desde el vivero comunal hasta la parcela donde se instalará la plantación frutal, los plantones a trasladar serán los que estén aptos y en condiciones técnicas adecuadas para su siembra en terreno definitivo, mayoritariamente las áreas de plantación se encuentran ubicados en zonas donde no existe transporte terrestre, por ello se utilizarán todos los medios posibles para que la planta se transporte adecuadamente y en el tiempo estimado para su siembra.

Consiste en la instalación en terreno definitivo de los plantones producidos en viveros, una vez distribuidos los plantones en los hoyos se realizará la plantación de la siguiente manera: Al momento de la siembra de los plantones se incorporará la gallinaza y compomaster 15 – 15 -15 y dolomita, con la finalidad de brindar el soporte inmediato nutricional a la planta. Antes de colocar el plantón en el hoyo, mezclar 100 gr de gallinaza mejorada y 10 gr compomaster 15, 15, 15 y 50 gr de dolomita e incorporar la mezcla de abonos en el fondo del hoyo, adicionar la primera capa de tierra que hemos sacado. Retirar la bolsa sin malograr el pan de tierra del plantón, colocar el plantón bien derecho en el centro del hoyo, cortando el exceso de raíces que podría impedir desarrollo de la planta por estrangulamiento. Luego, con las manos y los pies colocar la segunda capa de tierra, apisonar alrededor del plantón sin compactar demasiado para que no quede bolsas de aire y/o cuando llueva el hoyo no se llene de agua

MUNICIPALIDAD DISTRICTAL DE TANTAMAYO
DISTRITO DE TANTAMAYO
ING. SIMÓN ANZA FARIAS
CODENABOR - FIDIAS

ING. RAFAEL...
CODENABOR - FIDIAS

Unidad de Medida: Hectáreas

Meta Anual: 88 (Ochentiocho)

Actividad 2.3. Mantenimiento de plantaciones agroforestales (café - guaba)

Posteriormente a la instalación de plantaciones Agroforestales se inicia el ciclo de cuidado y mantenimiento de las plantaciones a efecto de mantenerlas limpias de malezas, plagas y enfermedades para ello es necesario aplicar actividades en mantenimiento o sea que se tendrán que quitar todas las malezas al terreno reforestado.

Esta actividad se realizara en la localidad de Tingo Chico, en coordinación con las autoridades de la zona y los beneficiarios directos de las plantaciones establecidas.

En esta actividad se brindara los procedimientos determinados y las herramientas adecuadas para realizar un buen mantenimiento de plantaciones, se brindara abonos, con el fin de prever el ataque de plagas, enfermedades o malezas.

Unidad de Medida: Hectáreas

Meta Anual: 150 (Ciento Cincuenta)

Actividad 2.4. Mantenimiento de plantaciones frutícolas

Posteriormente a la instalación de plantaciones Frutícolas se inicia el ciclo de cuidado y mantenimiento de las plantaciones a efecto de mantenerlas limpias de malezas, plagas y enfermedades para ello es necesario aplicar actividades en mantenimiento o sea que se tendrán que quitar todas las malezas al terreno reforestado.

En esta actividad se brindara los procedimientos determinados y las herramientas adecuadas para realizar un buen mantenimiento de plantaciones, se brindara abonos, con el fin de prever el ataque de plagas, enfermedades o malezas.

Unidad de Medida: Hectáreas

Meta Anual: 118 (Ciento Dieciocho)

COMPONENTE III: SENSIBILIZACION AMBIENTAL Y ECOPRODUCCION

En este componente el proyecto buscara sensibilizar a la población del ámbito del proyecto con la finalidad de brindar la sostenibilidad del proyecto se organizara a los participantes en organizaciones de productores siendo sus directivos elegidos democráticamente en asamblea general en cada uno de sus caseríos, así mismo dentro de la sensibilización ambiental se buscara que el poblador reconozca los

servicios ambientales que nos provee se les capacitara en gestión de sus organizaciones a las que representan para que puedan obtener otras opciones de servicios para sus asociados e inclusive generar iniciativas para una organización mayor a nivel de todas los caseríos.

Este componente para el presente año, comprende las siguientes actividades, como se detalla:

Actividad 3.1. Eventos de sensibilización ambiental

Se realizarán con la finalidad de dar mayor realce y generar un impacto positivo sensibilizador a la población, acerca de la importancia y prevención de la conservación del ambiente, con temas relacionados a la reforestación y su relevante rol dentro de su entorno natural.

Dirigido a estudiantes, autoridades locales y participantes del proyecto, con la finalidad de proporcionarles conocimientos necesarios para realizar las actividades ambientales de manera adecuada y técnica en marco a un análisis de su entorno natural y las acciones correctivas a implementar, éstos talleres y los temas a tratar serán: Causas y consecuencias de la deforestación. Actividades de contaminación en las comunidades/caseríos, Mitigación de los impactos ambientales identificados, entre otros temas relacionados al medio ambiente.

Se realizaran talleres de sensibilización ambiental dirigidos a escolares y beneficiarios en el manejo integrado de sus Recursos Naturales Renovables, con el objetivo de que los estudiantes de colegios y escuelas del ámbito del proyecto y beneficiarios tengan los conocimientos para conducirse en forma racional y en armonía con su medio natural, en su propio beneficio y de su comunidad.

Unidad de Medida: Personas Capacitadas

Meta Anual: 260 (Doscientos Sesenta)

Actividad 3.2. Capacitación en instalación y manejo de plantaciones forestales

Estos talleres permitirán brindar conocimientos a los participantes del proyecto en el mantenimiento y el manejo de macizos forestales.

El curso de instalación de plantaciones forestales, permitirá que los productores dedicados a ésta actividad dentro del ámbito del proyecto, tengan los conocimientos necesarios para realizar estas labores de una manera adecuada y técnica. Los objetivos son: Capacitar a los participantes en la instalación de macizos forestales y Facilitar al participante del proyecto los conocimientos para una correcta instalación de plantaciones forestales en macizo.

Los cursos de capacitación se realizarán de manera participativa previa exposición del personal profesional, los productores asistentes al evento participarán con preguntas e inquietudes respecto a los temas tratados, los mismos que serán absueltos por el expositor.

Los temas a desarrollar serán los siguientes: Sistemas de siembra de plantaciones forestales en macizo; Metodologías para la instalación de plantaciones en macizo; Identificación de especies forestales y su adaptabilidad a los tipos de suelos.

Unidad de Medida: Personas Capacitadas

Meta Anual: 260 (Doscientos Sesenta)

Actividad 3.3. Sesiones técnicas de productores asociados para eco negocios

La autogestión comunitaria, es una gestión de la comunidad, que ocurre como consecuencia de transformar la pobreza en desarrollo. La fuente de la autogestión comunitaria es el cambio de una visión de la pobreza, con una suma de carencias, a una visión esperanzadora, como generadora del impulso necesario para el desarrollo.

La autogestión comunitaria es una herramienta eficaz probada que exalta la utilización de los mejores valores del individuo y de los grupos, situándolos en mejor posición para enfrentar y resolver sus problemas comunes. Es un proyecto a largo plazo, quedando claro que los medios tienen que estar de acuerdo con los fines, por ello ninguna lucha puede tener éxito si no es consciente y si no persigue un fin concreto y definido.

Estos talleres de capacitación se realizarán de manera participativa previa exposición del personal profesional, los productores asistentes al evento participarán con preguntas e inquietudes respecto a los temas tratados, los mismos que serán absueltos por el expositor.

Unidad de Medida: Personas Capacitadas

Meta Anual: 80 (Ochenta)

Actividad 3.4. Pasantías

Mediante la implementación de ésta actividad se busca sensibilizar al participante del proyecto en obtener una visión a futuro de los beneficios a instalar y manejar una plantación forestal con fines de recuperación de suelos; ésta actividad se desarrollará mediante visitas a zonas que presenten experiencias exitosas en reforestación, así como los beneficios ambientales que ello brinda.

ASOCIACIÓN CIVIL DE PRODUCTORES AGROPECUARIOS DE TANTAMAYO
CALLE DE LA FERIA 1027
HUAMALIES - HUÁNUCO
TEL: 088 421 1027

RECIBO DE ENTREGA DE MATERIAL
NOMBRE: _____
CARGO: _____
FECHA: _____
LUGAR: _____
FIRMA: _____

Cada pasantía será por 07 días (incluido el viaje), cada pasantía estará conformada por 30 participantes, de los cuales 25 corresponden a beneficiarios y 05 al equipo técnico del proyecto.

Los productores serán convocados de acuerdo a su grado de interés y cooperación en la ejecución del proyecto que será determinada por su participación y asistencia a las actividades programadas y por los resultados positivos obtenidos en todas las actividades programadas en el proyecto. Esto se hace con la finalidad de estimular la participación y perseverancia del agricultor.

Unidad de Medida: Pasantes
Meta Anual: 30 (Treinta)

Actividad 3.5. Concursos Intercomunales

Consistirá en la participación del proyecto como parte de la sensibilización ambiental en la población en general de las 9 localidades/caseríos en los concursos que contribuya en la motivación a sobre el cuidado de su entorno ambiental. Dando énfasis a las fechas según el calendario ambiental.

Unidad de Medida: Personas Capacitadas
Meta Anual: 60 (Sesenta)

COMPONENTE IV: CAPACITACION Y GESTION DE MERCADOS

Este componente para el presente año comprende las siguientes actividades, como se detalla:

Actividad 4.1. Conformación de comités de productores

La finalidad es conformar posteriormente una cooperativa agraria que preste sus servicios a todos los productores del presente proyecto que deseen asociarse a ella.

Para dicha formalización, los productores participaran en talleres y asesoramiento en conformación de comités, para ser capacitados y tomar acuerdos sobre la elección del nombre de la Cooperativa, y los directivos que tendrán la responsabilidad de representarla.

Unidad de Medida: Comités
Meta Anual: 09 (Nueve)

REPUBLICA PERUANA
MINISTERIO DE AGRICULTURA
Y RIEGOS
DIRECCIÓN GENERAL DE
AGRICULTURA
DISTRITO DE TANTAMAYO
HUAMALIES

MONZÓN
DISTRITO DE TANTAMAYO
HUAMALIES

Actividad 4.2. Capacitación empresarial y de negociación

Consistirá en la capacitación a los beneficiarios del proyecto. La capacitación será participativa, previa exposición del personal profesional elegido para este evento. Los productores tendrán una participación activa en el desarrollo de la capacitación a través de intervenciones con preguntas e inquietudes sobre los temas tratados, los que deberán ser absueltos por el ponente.

Los talleres tendrán diversas temáticas referente a la negociación de comercio justo y carbono, permitirá a la población conocer sobre las alternativas de negociación de sus productos en el mercado de comercio justo y de carbono. El taller referido a gestión empresarial, permitirá a la población disponer del conocimiento que le permita aprovechar las oportunidades en sus comunidades enmarcados en una gestión positiva. El taller referente a la articulación de cadenas productivas, permitirá a la población comprender mejor sobre la dinámica y oportunidades del mercado en cada una de sus etapas y/o eslabones.

Unidad de Medida: Personas Capacitadas

Meta Anual: 260 (Doscientos Sesenta)

Actividad 4.3. Participación en ferias y ruedas de negocios de directivos comunitarios


El involucramiento del proyecto en las actividades de importancia dentro de las comunidades, se realiza para fomentar el accionar del proyecto, difundir sus objetivos, bondades, transferir conocimientos al público en general, así como difundir el proyecto; motivo por el cual los directivos comunales participarán de eventos principales ya sean locales o regionales. La finalidad de la participación es realizar contactos con empresas comercializadoras, agentes crediticios y proveedores de servicios.

Unidad de Medida: Participantes

Meta Anual: 40 (Cuarenta)

C. PROGRAMACION DE LAS ACTIVIDAD Y SUS METAS

- Formato N° 2. Programación de metas físicas del proyecto
- Formato N° 3. Programación de metas financieras del proyecto
- Desagregado de metas financieras.



 MUNICIPAL GOVERNMENT OF TANTAMAYO



 MUNICIPAL GOVERNMENT OF HUAMALIES

FORMATO N° 2. PROGRAMACION DE METAS FISICAS DEL PROYECTO

PROGRAMACIÓN DE METAS FISICAS DEL PROYECTO - 2016

ENTIDAD EJECUTORA : MUNICIPALIDAD DISTRITAL DE TANTAMAYO
 PROGRAMA PRESUPUESTAL : PROGRAMA DESARROLLO ALTERNATIVO INTEGRAL Y SOSTENIBLE - PIRDAIS
 PROYECTO : "RECLAMACIÓN DE SUELOS Y SERVICIOS AMBIENTALES, MEDIANTE LA REFORESTACIÓN Y MANEJO AGROFORESTAL EN LA CUENCA DEL MONZON, DISTRITO DE TANTAMAYO - HUAMALIES - HUÁNUCO"
 CODIGO SNIP : 264765

CODIGO COMPONENTE (1)	COMPONENTES (2)	CODIGO ACTIVIDAD (3)	ACTIVIDADES / SUBACTIVIDADES / TAREAS (4)	UNIDAD DE MEDIDA (5)	MESES MENSUAL (6)												META ANUAL (7)		
					E	F	M	A	M	J	J	A	S	O	N	D			
1	REFORESTACIÓN PARA LA RECUPERACIÓN DE SUELOS EX COCALES	1.1	Instalación de plantaciones forestales	Hectáreas			50	50										150	
		1.2	Mantenimiento de plantaciones forestales	Hectáreas					100	100									510
		2.1	Instalación de plantaciones en sistemas agroforestales	Hectáreas			40	35											75
		2.2	Instalación de plantaciones frutícolas	Hectáreas			40	48											88
2	INCORPORACIÓN DE PAQUETES TECNOLÓGICOS AGROFORESTALES	2.3	Mantenimiento de plantaciones agroforestales (café - guaba)	Hectáreas			50	50		50								150	
		2.4	Mantenimiento de plantaciones frutícolas	Hectáreas			40	40		38									118
		3.1	Eventos de sensibilización ambiental	Personas Capacitadas			40	40		40	40								260
		3.2	Capacitación en instalación y manejo de plantaciones forestales	Personas Capacitadas					40	40		40	40						260
3	SENSIBILIZACIÓN AMBIENTAL Y ECO PRODUCCIÓN	3.3	Sesiones técnicas de productores asociados para eco negocios.	Personas Capacitadas			20	20										80	
		3.4	Pasantías	Pasantías													30	30	
		3.5	Concursos intercomunales	Personas Capacitadas			20	20		20	20								60
		4.1	Conformación de comités de productores	Comités					5		4								9
4	CAPACITACIÓN Y GESTIÓN DE MERCADOS	4.2	Capacitación empresarial y de negociación	Personas Capacitadas			60	60		60	60							260	
		4.3	Participación en ferias y rueda de negocios de directivos comunitarios	Participantes			20				20								40

MUNICIPALIDAD DISTRITAL DE TANTAMAYO
 REG. CIVIL Y MERCANTIL
 COORDINACIÓN TÉCNICA

MUNICIPALIDAD DISTRITAL DE TANTAMAYO
 REG. CIVIL Y MERCANTIL
 SUPERVISOR GENERAL


FORMATO N° 3. PROGRAMACION DE METAS FINANCIERAS DEL PROYECTO

DESAGREGADO DE METAS FINANCIERAS


PROGRAMACION DE METAS FINANCIERAS 2016

ENTIDAD EJECUTORA	MUNICIPALIDAD DISTRITAL DE TANTA
PROGRAMA PRESUPUESTAL	PROGRAMA DESARROLLO ALTERNATIVO INTEGRAL Y SOSTENIBLE - PIRDAIS
PROYECTO	RECUPERACION DE SUELOS Y SERVICIOS AMBIENTALES, MEDIANTE LA REFORESTACION Y MANEJO AGROFORESTAL EN LA CUENCA DEL MONZON, DISTRITO DE TANTAMAYO - HUAMALIES - HUANUCO

GENERICA DE GASTO (1)	ESPECIFICA DE GASTO (2)		META MENSUALIZADA (SOLES) (3)												META TOTAL SI. (4)	
	CODIGO (5)	NOMBRE	Enero	Febrero	Marzo	Abril	Mayo	Junio	Julio	Agosto	Setiembre	Octubre	Noviembre	Diciembre		
2.6	2.6.7.1.6.1	GASTOS POR LA CONTRATACION DE PERSONAL	0.00	0.00	39,975.00	39,975.00	39,975.00	39,975.00	39,975.00	42,675.00	29,975.00	29,975.00	29,975.00	29,975.00	32,675.00	355,150.00
	2.6.7.1.6.2	GASTOS POR LA COMPRA DE BIENES	0.00	0.00	195,163.76	6,598.66	5,450.66	2,160.16	8,950.65	1,263.72	1,667.50	1,117.50	7,467.50	1,667.50	1,667.50	231,527.60
	2.6.7.1.6.3	GASTOS POR LA CONTRATACION DE SERVICIOS	0.00	0.00	153,065.00	161,262.51	50,213.61	68,078.61	90,213.61	78,973.61	48,025.61	56,073.61	7,193.61	7,193.61	1,003.62	662,991.40
	TOTALES		0.000	0.000	394,143.76	208,136.16	85,639.27	110,213.77	101,839.26	110,232.33	79,666.11	69,166.11	44,336.11	44,336.11	36,246.12	1,249,669.00


 MUNICIPALIDAD DISTRITAL DE TANTAMAYO
 ALCALDE MUNICIPAL

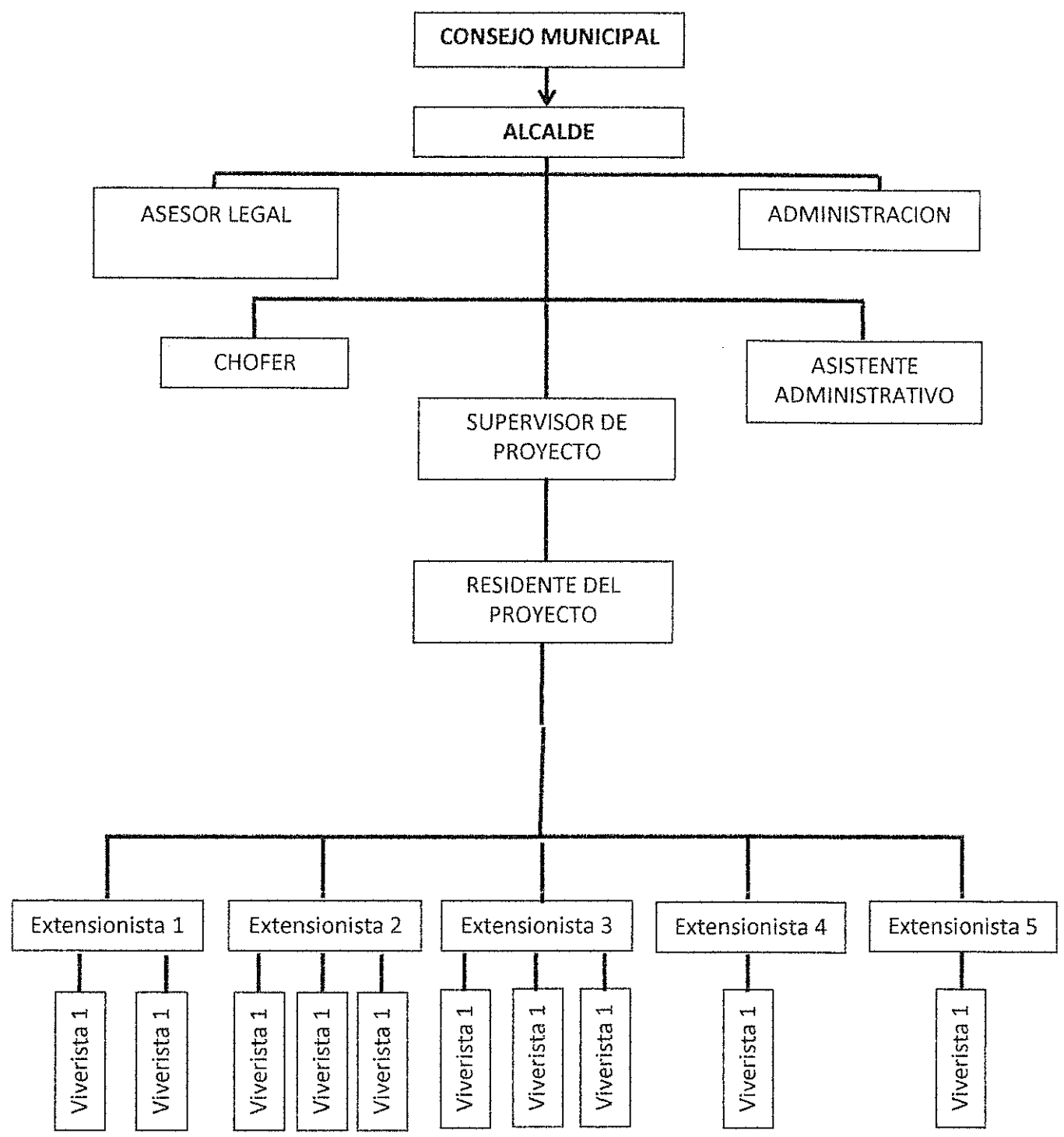
 PIRDAIS


 MUNICIPALIDAD DISTRITAL DE TANTAMAYO
 ALCALDE MUNICIPAL

 PIRDAIS

D. ANEXOS

Anexo 1. Organigrama Municipalidad Distrital de Tantamayo



MUNICIPALIDAD DISTRITAL DE TANTAMAYO
 Oficina de Planeación y Desarrollo Urbano
 Calle 10 de Agosto 1000
 Huamalies - Huánuco

SECRETARÍA DE ASESORIA TÉCNICA
 Oficina de Asesoría Técnica
 Calle 10 de Agosto 1000
 Huamalies - Huánuco

Anexo 2. TDR Personal del proyecto

CARGO	CANTIDAD	SUELDO	PERFIL DE CARGO
SUPERVISOR	01	S/. 4,400.00	Ingeniero Forestal, Agrónomo y/o a fin, titulado, colegiado y con experiencia profesional no menor de 3 años y habilitación profesional para ejercer el cargo.
RESIDENTE	01	S/. 4,400.00	Ingeniero Forestal, Agrónomo y/o a fin, titulado y con experiencia profesional no menor de 3 años y habilitación profesional para ejercer el cargo.
ASISTENTE ADMINISTRATIVO	01	S/. 1,700.00	Licenciado, bachiller y/o tecnico en administración, contador Publico, Economista, carreras afines.
EXTENCIONISTAS FORESTALES	05	S/. 3,000.00	Ingeniero y/o bachiller Forestal o agronomía o carreras afines. Con mínimo 02 años de experiencia en cargos similares en zonas rurales
VIVERISTAS	10	S/. 1,000.00	Bachiller forestal o agronomía o afines ó Tecnico agropecuario o Agriuctor lider con conocimiento de la actividad.
CHOFER	01	S/. 2,000.00	Chofer acreditado, contar con brevet profesional, capacitación en manejo. Contar con experiencia en la zona de infleucnai del proyecto, incluyendo gastos de limpieza de camioneta y gastos de movilidad y alimentación.


MUNICIPALIDAD DISTRITO DE TANTAMAYO
 COORDINADOR GENERAL
 Ing. Claudio José Farfán
 02.10.2017

MUNICIPALIDAD DISTRITO DE TANTAMAYO
 COORDINADOR GENERAL
 Ing. Claudio José Farfán
 02.10.2017

Anexo 3. Ficha SNIP y Declaratoria de Viabilidad

**FORMATO SNIP-03:
FICHA DE REGISTRO - BANCO DE PROYECTOS**

El presente formato registra el ciclo de vida de un proyecto de inversión pública, desde su formulación hasta su ejecución y cierre.



Fecha de la última actualización:

28/03/2013

1. IDENTIFICACIÓN

1.1 Código SNIP del Proyecto de Inversión Pública: **254755**

1.2 Nombre del Proyecto de Inversión Pública: RECUPERACION DE SUELOS Y SERVICIOS AMBIENTALES, MEDIANTE LA REFORESTACION Y MANEJO AGROFORESTAL EN LA CUENCA DEL MONZON, DISTRITO DE TANTAMAYO - HUAMALIES - HUÁNUCO

1.3 Responsabilidad Funcional del Proyecto de Inversión Pública:

Función 17 MEDIO AMBIENTE
División Funcional 054 DESARROLLO ESTRATÉGICO, CONSERVACIÓN Y APROVECHAMIENTO SOSTENIBLE DEL PATRIMONIO NATURAL
Grupo Funcional 0119 CONSERVACIÓN Y APROVECHAMIENTO SOSTENIBLE DE LA DIVERSIDAD BIOLÓGICA Y DE LOS RECURSOS NATURALES
Responsable Funcional (según Anexo SNIP 04) AMBIENTAL

1.4 Este Proyecto de Inversión Pública NO pertenece a un Programa de Inversión

1.5 Este Proyecto de Inversión Pública NO pertenece a un Conglomerado Autorizado

1.6 Localización Geográfica del Proyecto de Inversión Pública:

Departamento	Provincia	Distrito	Localidad
HUANUCO	HUAMALIES	TANTAMAYO	Carpa, Collayrbamba, La Esperanza, Pampa Florida, Quepacara, San Pedro de Pariarca, Santa Rosa de Canchajirca, Tantamayo, Tingo Chico.

1.7 Unidad Formuladora del Proyecto de Inversión Pública:

Sector: GOBIERNOS LOCALES
Pliego: MUNICIPALIDAD DISTRICTAL DE TANTAMAYO
Nombre: OFICINA DE INFRAESTRUCTURA, SOCIAL, PRODUCTIVA Y URBANA

PLIEGO MUNICIPALIDAD DISTRICTAL DE TANTAMAYO
 OFICINA DE INFRAESTRUCTURA, SOCIAL, PRODUCTIVA Y URBANA
 TANTAMAYO, HUÁNUCO
 28/03/2013

PLIEGO MUNICIPALIDAD DISTRICTAL DE TANTAMAYO
 OFICINA DE INFRAESTRUCTURA, SOCIAL, PRODUCTIVA Y URBANA
 TANTAMAYO, HUÁNUCO
 28/03/2013

Persona Responsable de Formular: BALDOMERO ALFONSO NUÑES ALEJOS
 Persona Responsable de la Unidad Formuladora: MOISES GROBER GUERRA UTRILLA

1.8 Unidad Ejecutora del Proyecto de Inversión Pública:

Sector: GOBIERNOS LOCALES
 Nombre: MUNICIPALIDAD DISTRITAL DE TANTAMAYO

Persona Responsable de la Unidad Ejecutora: MOISES GROVER GUERRA UTRILLA

2 ESTUDIOS

2.1 Nivel Actual del Estudio del Proyecto de Inversión Pública

Nivel	Fecha	Autor	Costo (Nuevos Soles)	Nivel de Calificación
PERFIL	21/01/2013	BALDOMERO ALFONSO NUÑES ALEJOS	18,000	APROBADO

2.2 Nivel de Estudio propuesto por la UF para Declarar Viabilidad: PERFIL

3 JUSTIFICACIÓN DEL PROYECTO DE INVERSIÓN PÚBLICA

3.1 Planteamiento del Problema

Disminucion de los ingresos económicos de los productores del distrito de Tantamayo

3.2 Beneficiarios Directos

3.2.1 Número de los Beneficiarios Directos 600 (N° de personas)

3.2.2 Característica de los Beneficiarios

2

La población vive en condiciones de pobreza, se caracteriza por un nivel de vida muy bajo debido a la ausencia o reducido acceso a los servicios básicos, principalmente por los incipientes ingresos económicos que percibe la familia debido a los bajos niveles de producción que alcanzan por el uso inadecuado de prácticas de manejo de cultivo, deficiente manejo de recursos renovables y por el desconocimiento de la población de los factores adversos que se producen debido a una deforestación periódica sin que haya un plan de reforestación adecuado.

3.3 Objetivo del Proyecto de Inversión Pública

Mejora de los ingresos económicos de los productores del distrito de Tantamayo

3.4 Análisis de la demanda y oferta

4 ALTERNATIVAS DEL PROYECTO DE INVERSIÓN PÚBLICA (Las tres mejores alternativas)

4.1 Descripciones: (La primera alternativa es la recomendada)

Alternativa 1 (Recomendada) *Reforestación para la recuperación de suelos ex cicales. *Incorporación de paquetes tecnológicos agroforestales *Sensibilización ambiental y eco producción *Estudios y gestión para la certificación de mercados especiales y carbono *Capacitación y gestión de mercados *Gestión de proyecto

Alternativa 2 *Reforestación para la recuperación de suelos ex cicales *Incorporación de paquetes tecnológicos agroforestales *Sensibilización ambiental y eco

PRESENTE EN TANTAMAYO
 Ing. CLAYTON ALBA PERAZA
 18/01/2013
 C.D. 00000000000000000000

PRESENTE EN TANTAMAYO
 Ing. CLAYTON ALBA PERAZA
 18/01/2013
 C.D. 00000000000000000000

producción *Estudios y gestión para la certificación de mercados especiales y carbono *Capacitación y gestión de mercados *Gestión de proyecto

Alternativa 3 NO EXISTE

4.2 Indicadores

		Alternativa 1	Alternativa 2	Alternativa 3
Monto de la Inversión Total (Nuevos Soles)	A Precio de Mercado	3,720,485	3,934,492	0
	A Precio Social	3,013,593	3,186,939	0
Costo Beneficio (A Precio Social)	Valor Actual Neto (Nuevos Soles)	913,197	644,476	
	Tasa Interna Retorno (%)	12.96	11.73	
	Ratio C/E			
Costos / Efectividad	Unidad de medida del ratio C/E (Ejms Beneficiario, alumno atendido, etc.)			

4.3 Análisis de Sostenibilidad de la Alternativa Recomendada

La sostenibilidad del proyecto está garantizado, porque en su formulación que ha sido participativa entre los beneficiarios, se ha logrado la firma de actas de compromiso para la dotación de terrenos, mano de obra para la ejecución de las actividades programadas en cada etapa productiva, así como la participación en el mantenimiento y conservación de las plantaciones agroforestales y forestales, así como de las plantaciones de café, tara, granadilla, durazno, manzano y otros frutales; por otro lado, existe buena disponibilidad de las autoridades locales para el apoyo del proyecto, y el mantenimiento de las plantaciones que confirma la sostenibilidad, durante la vida útil del proyecto.

4.4 GESTIÓN DEL RIESGO DE DESASTRES EN EL PIP (EN LA ALTERNATIVA DE SOLUCIÓN RECOMENDADA)

4.4.1 Peligros identificados en el área del PIP

PELIGRO NIVEL


4.4.2 Medidas de reducción de riesgos de desastres


4.4.3 Costos de inversión asociado a las medidas de reducción de riesgos de desastres

5 COMPONENTES DEL PROYECTO DE INVERSIÓN PÚBLICA (En la Alternativa Recomendada)

5.1 Cronograma de Inversión según Componentes:

COMPONENTES	Trimestres(Nuevos Soles)												Total por componente	
	1er Trimestre 2013	2do Trimestre 2013	3er Trimestre 2013	4to Trimestre 2013	1er Trimestre 2014	2do Trimestre 2014	3er Trimestre 2014	4to Trimestre 2014	1er Trimestre 2015	2do Trimestre 2015	3er Trimestre 2015	4to Trimestre 2015		
Expediente Técnico	45,000	0	0	0	0	0	0	0	0	0	0	0	0	45,000


 DIRECTOR GENERAL
 MINISTERIO DEL MEDIO AMBIENTE
 Y ENERGÍA


 DIRECTOR GENERAL
 MINISTERIO DEL MEDIO AMBIENTE
 Y ENERGÍA


10

RECUPERACION DE SUELOS Y SERVICIOS AMBIENTALES, MEDIANTE LA REFORESTACIÓN Y MANEJO AGROFORESTAL EN LA CUENCA DEL MONZÓN, DISTRITO DE TANTAMAYO - HUAMALIES - HUÁNUCO

Reforestación para la recuperación de suelos ex cacaos	0	131,652	131,652	131,652	131,652	105,322	131,652	105,322	105,322	131,652	105,322	105,322	1,316,522
Incorporación de paquetes tecnológicos agroforestales	0	99,735	99,735	99,735	99,735	79,788	99,735	79,788	79,788	99,735	79,788	79,788	997,350
Sensibilización ambiental y eco producción	0	43,927	43,927	43,927	43,927	35,141	43,927	35,141	35,141	43,927	35,141	35,141	439,267
Estudios y gestión para la certificación de mercados especiales y carbono	0	43,350	43,350	43,350	43,350	34,680	43,350	34,680	34,680	43,350	34,680	34,684	433,504
Capacitación y gestión de mercados	0	28,724	28,724	28,724	28,724	22,979	28,724	22,979	22,979	28,724	22,979	22,982	287,242
Supervisión	0	20,160	20,160	20,160	20,160	16,128	20,160	16,128	16,128	20,160	16,128	16,128	201,600
Total por periodo	45,000	367,548	367,548	367,548	367,548	294,038	367,548	294,038	294,038	367,548	294,038	294,045	3,720,485

5.2 Cronograma de Componentes Físicos:

COMPONENTES	Unidad	Trimestres												Total por componente
		1er Trimestre 2013	2do Trimestre 2013	3er Trimestre 2013	4to Trimestre 2013	1er Trimestre 2014	2do Trimestre 2014	3er Trimestre 2014	4to Trimestre 2014	1er Trimestre 2015	2do Trimestre 2015	3er Trimestre 2015	4to Trimestre 2015	
Expediente Técnico	Estudio	100	0	0	0	0	0	0	0	0	0	0	0	100
Reforestación para la recuperación de suelos ex cacaos	Glob	0	10	10	10	10	8	10	8	8	10	8	8	100
Incorporación de paquetes tecnológicos agroforestales	Glob	0	10	10	10	10	8	10	8	8	10	8	8	100
Sensibilización ambiental y eco producción	Glob	0	10	10	10	10	8	10	8	8	10	8	8	100
Estudios y gestión para la certificación de mercados especiales y carbono	Glob	0	10	10	10	10	8	10	8	8	10	8	8	100
Capacitación y gestión	Glob	0	10	10	10	10	8	10	8	8	10	8	8	100


 DIRECTOR GENERAL DE SERVICIOS AGROPECUARIOS
 J. C. Juan Carlos Parías
 D.L. 14237
 GOBIERNO REGIONAL - PERÚ


 DIRECTOR GENERAL DE SERVICIOS AGROPECUARIOS
 C. Carlos
 D.L. 14237
 GOBIERNO REGIONAL - PERÚ

gestión de mercados														
Supervisión Global	0	10	10	10	10	8	10	8	8	10	8	8	100	

5.3 Operación y Mantenimiento:

COSTOS	Años (Nuevos Soles)											
	2014	2015	2016	2017	2018	2019	2020	2021	2022	2023		
Sin Operación	0	0	0	0	0	0	0	0	0	0	0	0
PIP Mantenimiento	0	0	0	0	0	0	0	0	0	0	0	0
Con Operación	72,000	72,000	72,000	50,000	50,000	50,000	50,000	50,000	50,000	50,000	50,000	50,000
PIP Mantenimiento	72,000	72,000	72,000	50,000	50,000	50,000	50,000	50,000	50,000	50,000	50,000	50,000

5.4 Inversiones por reposición:

	Años (Nuevos Soles)											Total por componente
	2014	2015	2016	2017	2018	2019	2020	2021	2022	2023		
Inversiones por reposición	0	0	0	0	0	0	0	0	0	0	0	0

5.5 Fuente de Financiamiento (Dato Referencial): RECURSOS ORDINARIOS

5.6 Modalidad de Ejecución Prevista: ADMINISTRACIÓN DIRECTA


6 MARCO LOGICO DE LA ALTERNATIVA SELECCIONADA

	Indicador	Medios de Verificación	Supuestos
Fin	Incrementar la Producción agroforestal para contribuir a la mejora del nivel socioeconómico de los agricultores en las cuencas medias y bajas del distrito de Tantamayo provincia de Huamalíes-Huánuco.	Mejorar en 1% el ingreso per capita de la población beneficiaria del proyecto una vez concluido el proyecto El nivel de pobreza al final del proyecto ha disminuido en 1% de la población beneficiaria.	Información de estadísticas socioeconómicas Boletines del Ministerio de Agricultura Boletines de información de Ex INRENA
Propósito	Recuperación de suelos y mejora de los ingresos económicos de pequeños agricultores de las cuencas medias y bajas del distrito de Tantamayo en la Provincia de Huamalíes, a través de la reforestación y manejo agroforestal con proyección a mercados.	Aumento de la productividad y calidad de los productos en 15% luego de 03 años iniciado el proyecto Diversificación de ingresos sostenibles para beneficios complementarios en 20% una vez concluido el proyecto Reducir el riesgo de la seguridad alimentaria de la	Decisiones políticas favorables al desarrollo agropecuario y rural. Financiamiento estable y oportuna
		Estadística agraria de áreas sembradas y cosechadas. Registro de producción, almacén, ventas y de ingresos.	Condiciones ambientales favorables .Estabilidad política, económica. Financiamiento y Apoyo logístico oportuno

[Handwritten signature]
 MGR. ESTEBAN...
 20-03-2017

[Handwritten signature]
 MGR. ESTEBAN...
 20-03-2017

<p>Componentes</p> <p>- Suelos en recuperación y mejora del microclima por la reforestación - Producción agroforestal con calidad por incorporación de tecnologías agroforestales - Productores de la cuenca media y baja del río Tantamayo asociados y sensibilizados para conservación de recursos naturales. - Negociación con acuerdos para certificación forestal y agroforestales y su acceso a mercados especiales y de carbono- Mayor conocimiento de mercados de Agroforestería, forestales y de biocomercio</p>	<p>población en un 10% al final del proyecto</p> <p>12% de los suelos deforestados en recuperación a través de reforestación al final del proyecto</p> <p>El 0.015% de suelos de la cuenca del río Tantamayo Al culminar el proyecto se tendrá un 5% de los bosques en la cuenca media y baja del río Tantamayo. 10% de áreas agropecuarias con sistemas agroforestales mejoran su productividad. Familias y líderes con capacidades y habilidades forestales y agroforestales 30% de la población del ámbito del proyecto sensibles ante la problemática ambiental y acciones de mitigación ambiental al final del proyecto. 100% de áreas reforestadas certificadas al final del proyecto Al final del proyecto la producción agroforestal cuenta con certificación para mercados especiales El 75% de los beneficiarios involucrados con conocimiento en mercados sostenibles y articulados</p>	<p>Estudio de impacto ambiental</p> <p>Estudio de línea de salida</p> <p>Indicadores de flora y fauna</p> <p>Reporte de rendimientos y certificación de productos</p> <p>Indicadores biológicos - producción orgánica - Encuestas ex-post Parcelas modelos en producción con registros. -Al final del proyecto productores irradian transferencia a otros puntos del distrito Registro de viajes de pasantía. -Estudio de impacto ambiental Acciones y campañas del Comité de Gestión Ambiental en acción. - Informes de asistencia de familias y centros educativos en campañas ambientales e iniciativas ambientales Certificación de bonos carbono Estudio de trazabilidad de certificación orgánica y para comercio justo. Estudio de mercado del proyecto Registro de comercialización del proyecto</p>	<p>Participación activa de los productores - Disponibilidad de recursos económicos oportunos - Condiciones ambientales favorables Que exista voluntad de participación de los agricultores. Mayor motivación y sensibilización Disponibilidad de materiales en la zona -Apoyo logística y financiamiento en forma oportuna. Personal especializado - Financiamiento oportuno Personal especializado Disponibilidad de materiales y equipos.- Financiamiento oportuno Personal especializado Buenas relaciones comerciales</p>
--	--	--	---


 Juan Carlos
 Director General
 Oficina General de Asesoría Jurídica
 Huancayo


 Carlos
 Director General
 Oficina General de Asesoría Jurídica
 Huancayo

Actividades	1.1. Instalación de viveros forestal	5 viveros forestales semipermanentes al primer año iniciado el proyecto. 5	Ejecución del proyecto por un monto S/. 3720,484.59	Financiamiento oportuno Personal especializado	
	1.2. Producción de plántones forestales.	1.3. Instalaciones de plantaciones forestales		2,500,000 plántones forestales en el primer y segundo año	Apoyo logístico adecuado - Financiamiento oportuno Personal especializado
	1.4. Mantenimiento de plantaciones forestales	600 hectáreas instaladas al final del proyecto entre la zona de ceja de selva del distrito de Tantamayo		600 hectáreas instaladas por el proyecto reciben su mantenimiento iniciar al finalizar el proyecto y otros.	Apoyo logístico adecuado - Financiamiento oportuno Personal especializado
	1.5. Capacitación en instalación y manejo de plantaciones forestales y otros.				Apoyo logístico adecuado - Financiamiento oportuno Asistencia técnica oportuna
					Condiciones favorables de clima Y OTROS

7 OBSERVACIONES DE LA UNIDAD FORMULADORA

No se han registrado observaciones

8 EVALUACIONES REALIZADAS SOBRE EL PROYECTO DE INVERSIÓN PÚBLICA

Fecha de registro de la evaluación	Estudio	Evaluación	Unidad Evaluadora	Notas
28/03/2013 9:49 Hrs.	PERFIL		OPI MUNICIPALIDAD DISTRITAL DE TANTAMAYO	No se han registrado Notas

9 DOCUMENTOS FÍSICOS

9.1 Documentos de la Evaluación

Documento	Fecha	Tipo	Unidad
INFORME UNIDAD FORMULADORA N 022-2013-MDT	28/03/2013	SALIDA	OFICINA DE INFRAESTRUCTURA, SOCIAL, PRODUCTIVA Y URBANA
INFORME UNIDAD FORMULADORA N 022-2013-MDT	28/03/2013	ENTRADA	OPI MUNICIPALIDAD DISTRITAL DE TANTAMAYO
INFORME UNIDAD FORMULADORA N 022-2013-MDT	28/03/2013	SALIDA	OPI MUNICIPALIDAD DISTRITAL DE TANTAMAYO
INFORME TÉCNICO N°007-2013-OPI-MDT	28/03/2013	SALIDA	OPI MUNICIPALIDAD DISTRITAL DE TANTAMAYO


9.2 Documentos Complementarios


No se han registrado Documentos Complementarios

10 DATOS DE LA DECLARATORIA DE VIABILIDAD

N° Informe Técnico: INFORME TÉCNICO N°007-2013-OPI-MDT

Especialista que Recomienda la Viabilidad: CPC. WILFREDO GASPAR MORALES SALVADOR


 INGENIERO EN SISTEMAS DE AGUAS
 Ing. Wilfredo Gaspar Morales Salvador


 INGENIERO EN SISTEMAS DE AGUAS
 Ing. Wilfredo Gaspar Morales Salvador

Jefe de la Entidad Evaluadora que Declara la Viabilidad: CPC. WILFREDO GASPAR MORALES SALVADOR

Fecha de la Declaración de Viabilidad: 28/03/2013

- 11 **COMPETENCIAS EN LAS QUE SE ENMARCA EL PROYECTO DE INVERSIÓN PÚBLICA**
11. **La Unidad Formuladora declaró que el presente PIP es de competencia Local y se ejecutará en su circunscripción territorial.**

Asignación de la Viabilidad a cargo de **Ing. Wilfredo Gaspar Morales**
Evaluador

PIP EN LOCALIDADES RURALES

SECRETARÍA DE TANTAMAYO
Ing. Wilfredo Gaspar Morales
Evaluador

SECRETARÍA DE TANTAMAYO
Ing. Wilfredo Gaspar Morales
Evaluador

Anexo 4. Desagregado de costos (en Excel)

A. CAPACITACION Y GASTOS DE BIENES		710.15	710.16	710.17	710.18	710.19	710.20	710.21	710.22
B. Descripción de bienes y servicios		5.135.45	4.309.46	4.309.46	4.309.46	4.309.46	4.309.46	4.309.46	4.309.46
C. Contabilidad de cuentas de productores por centros		32.400.00	32.400.00	32.400.00	32.400.00	32.400.00	32.400.00	32.400.00	32.400.00
2.6.7.1.6.2	CONFIRMACION DE CUENTAS DE PRODUCTORES POR CENTROS								
	GASTOS POR LA COMPRA DE BIENES								
	Libro de A-10	Comites	B	8	26				
	Libro de C-10	Libro	8	25					
	Libro de F-10	Libro	8	25					
	Sellos	Unidad	32	12					
	Tampón	Unidad	6	6					
	Armadador	Unidad	8	10					
	Perforador	Unidad	8	20					
2.6.7.1.6.3	GASTOS POR LA CONTRATACION DE SERVICIOS								
	Asesoría para constitución de organizaciones	Organización	8	200					
	Inscripción SUJARR	Organización	8	150					
	Legislación de Libros	Inspección	9	100					
	Confirmación de comité radial de productores agroforestales	Legislación	21	15					
2.6.7.1.6.2	GASTOS POR LA COMPRA DE BIENES								
	Libro de A-10	Libro	1	25					
	Libro de C-10	Libro	1	25					
	Sellos	Unidad	4	9					
	Tampón	Unidad	1	6					
	Armadador	Unidad	1	10					
	Perforador	Unidad	1	20					
2.6.7.1.6.3	GASTOS POR LA CONTRATACION DE SERVICIOS								
	Asesoría para constitución de organizaciones	Organización	1	200					
	Inscripción SUJARR	Organización	1	150					
	Legislación de Libros	Inspección	1	100					
	Confirmación de comité radial de productores agroforestales	Legislación	3	15					
2.6.7.1.6.2	GASTOS POR LA COMPRA DE BIENES								
	Talleres de capacitación en negociación de comercio justo y sostenido	Personas Capacitadas	80	12.16					
	Papelógrafos	Unidad	180	0.30					
	Cinta Mailinges	Unidad	10	2.00					
	Plumones	Caja	9	30.00					
	Cuadernos Checos	Unidad	270	1.00					
	Lapicero	Caja	9	15.00					
2.6.7.1.6.3	GASTOS POR LA CONTRATACION DE SERVICIOS								
	Refrigerios	Unidad	80	2.00					
	Anuncios	Unidad	80	9.00					
2.6.7.1.6.2	GASTOS POR LA COMPRA DE BIENES								
	Panelógrafos	Unidad	180	0.30					
	Cinta Mailinges	Unidad	10	2.00					
	Plumones	Caja	9	30.00					
	Cuadernos Checos	Unidad	270	1.00					
	Lapicero	Caja	9	15.00					
2.6.7.1.6.3	GASTOS POR LA CONTRATACION DE SERVICIOS								
	Refrigerios	Unidad	100	2.00					
	Anuncios	Unidad	100	9.00					
2.6.7.1.6.2	GASTOS POR LA COMPRA DE BIENES								
	Talleres de capacitación en atención de pedidos productivos	Personas Capacitadas	80	12.16					
	Papelógrafos	Unidad	188	0.30					
	Cinta Mailinges	Unidad	11	2.00					
	Plumones	Caja	8	30.00					
	Cuadernos Checos	Unidad	270	1.00					
	Lapicero	Caja	8	15.00					
2.6.7.1.6.3	GASTOS POR LA CONTRATACION DE SERVICIOS								
	Refrigerios	Unidad	80	2.00					
	Anuncios	Unidad	80	9.00					
PARTICIPACION EN EVENTOS									
	Buenos locales	Personas Capacitadas	20	1.620.00					
	Kil de materiales según evento	Unidad	30	500.00					
	Promos	Unidad	120	120.00					

SECRETARÍA DE ECONOMÍA
ESTADO DE CUENTAS DE INGRESOS Y GASTOS
2012
SECRETARÍA DE ECONOMÍA
ESTADO DE CUENTAS DE INGRESOS Y GASTOS
2012

SECRETARÍA DE ECONOMÍA
ESTADO DE CUENTAS DE INGRESOS Y GASTOS
2012
SECRETARÍA DE ECONOMÍA
ESTADO DE CUENTAS DE INGRESOS Y GASTOS
2012

2.6.7 1.8.3	GASTOS POR LA CONTRATACION DE SERVICIOS	3,000.00	-	-	-	-	-	-	-	-	-	-	-	-	-	-	-	-	-	-	-	-	-	-	-	3,000.00
	Diseño e impresión de folios de 4x1m	1,800.00	30	60.00	-	-	-	-	-	-	-	-	-	-	-	-	-	-	-	-	-	-	-	-	-	1,800.00
	Atención en eventos locales	800.00	40	20.00	-	-	-	-	-	-	-	-	-	-	-	-	-	-	-	-	-	-	-	-	-	800.00
	Refugios en eventos locales	400.00	40	10.00	-	-	-	-	-	-	-	-	-	-	-	-	-	-	-	-	-	-	-	-	-	400.00
2.6.7 1.8.3	Eventos regionales y nacionales	-	20	875.00	-	-	-	-	-	-	-	-	-	-	-	-	-	-	-	-	-	-	-	-	-	17,500.00
	Eventos regionales	-	-	-	-	-	-	-	-	-	-	-	-	-	-	-	-	-	-	-	-	-	-	-	-	-
	Eventos nacionales	-	-	-	-	-	-	-	-	-	-	-	-	-	-	-	-	-	-	-	-	-	-	-	-	-
2.6.7 1.8.3	GASTOS POR LA CONTRATACION DE SERVICIOS	-	-	-	-	-	-	-	-	-	-	-	-	-	-	-	-	-	-	-	-	-	-	-	-	-
	Presupuesto en eventos regionales	9,000.00	5	400	-	-	-	-	-	-	-	-	-	-	-	-	-	-	-	-	-	-	-	-	-	9,000.00
	Implementación de stand	4,000.00	4	1,000	-	-	-	-	-	-	-	-	-	-	-	-	-	-	-	-	-	-	-	-	-	4,000.00
	Vaticos	5,500.00	25	220	-	-	-	-	-	-	-	-	-	-	-	-	-	-	-	-	-	-	-	-	-	5,500.00
1.	GASTOS GENERALES	5,710.00	-	-	-	-	-	-	-	-	-	-	-	-	-	-	-	-	-	-	-	-	-	-	-	5,710.00
2.6.7 1.8.1	GASTOS POR LA CONTRATACION DE PERSONAL	4,798.00	10	400	-	-	-	-	-	-	-	-	-	-	-	-	-	-	-	-	-	-	-	-	-	4,798.00
	Residente (a)	4,000.00	10	400	-	-	-	-	-	-	-	-	-	-	-	-	-	-	-	-	-	-	-	-	-	4,000.00
	AGUIALLOS	-	-	-	-	-	-	-	-	-	-	-	-	-	-	-	-	-	-	-	-	-	-	-	-	-
	Residente (a)	-	2	300	-	-	-	-	-	-	-	-	-	-	-	-	-	-	-	-	-	-	-	-	-	300.00
	CONTRIBUCIONES AFISALUD	-	-	-	-	-	-	-	-	-	-	-	-	-	-	-	-	-	-	-	-	-	-	-	-	-
	Residente (a)	358.00	10	358	-	-	-	-	-	-	-	-	-	-	-	-	-	-	-	-	-	-	-	-	-	358.00
2.6.7 1.8.2	GASTOS POR LA COMPRA DE BIENES	275.00	5	12.50	-	-	-	-	-	-	-	-	-	-	-	-	-	-	-	-	-	-	-	-	-	275.00
	Combustible y lubricantes	275.00	5	12.50	-	-	-	-	-	-	-	-	-	-	-	-	-	-	-	-	-	-	-	-	-	275.00
	Gasolina 07 OCT	-	177	16.6	-	-	-	-	-	-	-	-	-	-	-	-	-	-	-	-	-	-	-	-	-	-
2.6.7 1.8.3	GASTOS POR LA CONTRATACION DE SERVICIOS	1,427.50	-	-	-	-	-	-	-	-	-	-	-	-	-	-	-	-	-	-	-	-	-	-	-	1,427.50
	VATICOS / ASIGNACIONES POR COMISION DE SERVICIO	-	-	-	-	-	-	-	-	-	-	-	-	-	-	-	-	-	-	-	-	-	-	-	-	-
	Residente (a)	180.00	10	180	-	-	-	-	-	-	-	-	-	-	-	-	-	-	-	-	-	-	-	-	-	180.00
	OTROS SERVICIOS	-	-	-	-	-	-	-	-	-	-	-	-	-	-	-	-	-	-	-	-	-	-	-	-	-
	Servicios de impresoras, mantenimiento y enebajo	-	6	-	-	-	-	-	-	-	-	-	-	-	-	-	-	-	-	-	-	-	-	-	-	-
	SOAT de motocicleta	25.00	11	17.6	-	-	-	-	-	-	-	-	-	-	-	-	-	-	-	-	-	-	-	-	-	25.00
	Seguro contra siniestros Afectados	110.00	11	110	-	-	-	-	-	-	-	-	-	-	-	-	-	-	-	-	-	-	-	-	-	110.00
	Seguro de mantenimiento de motocicleta	25.00	11	25	-	-	-	-	-	-	-	-	-	-	-	-	-	-	-	-	-	-	-	-	-	25.00
	Mantenimiento de oficina	500.00	11	500	-	-	-	-	-	-	-	-	-	-	-	-	-	-	-	-	-	-	-	-	-	500.00
	Servicio de energía eléctrica	400.00	11	200	-	-	-	-	-	-	-	-	-	-	-	-	-	-	-	-	-	-	-	-	-	400.00
	Servicio de comunicación	200.00	11	200	-	-	-	-	-	-	-	-	-	-	-	-	-	-	-	-	-	-	-	-	-	200.00
1.- SUPERVISOR	GASTOS POR LA CONTRATACION DE PERSONAL	4,873.50	-	-	-	-	-	-	-	-	-	-	-	-	-	-	-	-	-	-	-	-	-	-	-	4,873.50
	Personal	4,798.00	-	-	-	-	-	-	-	-	-	-	-	-	-	-	-	-	-	-	-	-	-	-	-	4,798.00
	Supervisor	4,400.00	10	400	-	-	-	-	-	-	-	-	-	-	-	-	-	-	-	-	-	-	-	-	-	4,400.00
	AGUIALLOS	-	-	-	-	-	-	-	-	-	-	-	-	-	-	-	-	-	-	-	-	-	-	-	-	-
	Supervisor	300.00	2	300	-	-	-	-	-	-	-	-	-	-	-	-	-	-	-	-	-	-	-	-	-	300.00
	CONTRIBUCIONES AFISALUD	-	-	-	-	-	-	-	-	-	-	-	-	-	-	-	-	-	-	-	-	-	-	-	-	-
	Supervisor	308.00	10	308	-	-	-	-	-	-	-	-	-	-	-	-	-	-	-	-	-	-	-	-	-	308.00
2.6.7 1.8.2	GASTOS POR LA COMPRA DE BIENES	77.50	-	-	-	-	-	-	-	-	-	-	-	-	-	-	-	-	-	-	-	-	-	-	-	77.50
	Combustible y lubricantes	77.50	-	-	-	-	-	-	-	-	-	-	-	-	-	-	-	-	-	-	-	-	-	-	-	77.50
	Gasolina 07 OCT	-	55	15.6	-	-	-	-	-	-	-	-	-	-	-	-	-	-	-	-	-	-	-	-	-	-

MUNICIPALIDAD DE SAN PEDRO DE MACORIS

[Signature]

SECRETARIA DE ADMINISTRACION

SECRETARIA DE CONTABILIDAD

SECRETARIA DE FINANZAS

[Signature]

SECRETARIA DE ADMINISTRACION

SECRETARIA DE CONTABILIDAD

SECRETARIA DE FINANZAS