



PERU

Presidencia del Consejo de Ministros

Comisión Nacional para el Desarrollo y Vida Sin Drogas - DEVIDA

Anexo N°6

FICHA DE CONFORMIDAD DE LOS PLANES OPERATIVOS

Número de Ficha 1

Table with 4 columns: N°, CRITERIOS, SI, NO. It lists 10 criteria for operational plan conformity, with 'SI' marked with an 'X' for each item.

Table with 2 columns: \* and instructions. It specifies that the technical specialist must mark an 'X' in the corresponding box if the requirement is met, with specific instructions for items 5 and 6.

Se suscribe en señal de conformidad: si ( X ) no( )

Observa el POA: si ( ) no (X) (De ser necesario, se adjuntará una hoja de trabajo complementaria al presente anexo, debidamente visada)

Ing. Miguel Collazos Còndor
Nombre del Especialista Técnico:

DEVIDA logo and signature of Ing. Miguel Collazos Condor, Especialista en Monitoreo

28/12/2015

Firma y Fecha

Abog. Cecilia Angélica Cruz Zolòrsano
Nombre del Jefe de la Oficina Zonal/Especialista PP:

DEVIDA logo and signature of Cecilia Angélica Cruz Zolòrsano, Jefa (a) de la Oficina Zonal

Firma y Fecha

28-12-10



**DEVIDA**

Comisión Nacional para el Desarrollo y Vida sin Drogas




**PERU** PROGRESO  
PARA TODOS

# **MUNICIPALIDAD DISTRITAL DE MONZÓN**

## **PLAN OPERATIVO 2015**

**Mantenimiento de Caminos Vecinales tramos: Río Espino  
- Río Espino Alto; Corvinilla Alta - Corvinilla Colorada;  
Palo de Acero - San Humberto; Cashapampa -  
Rinconada; Manchuria - San Jorge; Pista Loli - Paucaco;  
Rinconada - Camote - Ámbito del Valle del Monzón,  
entre los poblados de Corvinilla Alta- Corvina Colorada,  
Palo de Acero - San Humberto, Manchuria - San Jorge,  
Río Espino - Río Espino Alto, Cashapampa - Rinconada,  
Rinconada - Camote, Pista Loli Paucaco.**



**DICIEMBRE 2015**



## INDICE

PLAN OPERATIVO 2015 - PROGRAMA GENERAL DE CONSERVACIÓN DE CAMINOS VECINALES EN EL VALLE DEL MONZÓN.....	2
I. DATOS GENERALES DE LA TAREA.....	2
1.1. NOMBRE DE LA ACTIVIDAD: .....	2
1.2. OBJETIVO DE LA ACTIVIDAD:.....	2
1.3. MONTO TOTAL DE LA INVERSIÓN.....	2
1.4. AMBITO DE INTERVENCIÓN.....	2
1.5. NÚMERO DE CASERÍOS Y CENTROS POBLADOS PARTICIPANTES.....	3
II. PLAZO DE EJECUCIÓN.....	3
III. FINANCIAMIENTO .....	3
IV. DESCRIPCION DE LA TAREA.....	3
4.1 FASE 01: RECONOCIMIENTO Y COMPATIBILIDAD.....	3
4.1.1 Identificación de los tramos y reconocimiento de campo .....	3
4.2 FASE 02: EJECUCIÓN.....	3
4.2.1 Mantenimiento de vías vecinales.....	3
4.2.2 Plan de manejo ambiental.....	6
4.2.2.1 Fase 1: Formulación de Exámenes Ambientales .....	6
4.2.2.2 Fase 2: Fase de Mitigación, Reparación y Compensación Ambiental .....	6
4.3 FASE 03: CIERRE DE ACTIVIDADES. ....	7
4.3.1 Informe final por cada intervención .....	7
4.3.2 Informe final de cierre de la Tarea.....	7
ANEXOS.....	8



MUNICIPALIDAD DISTRITAL DE MONZÓN  
HUARALIES, HUÁNUCO

Ing. Víctor Paluelo Santos  
ALCALDE



## PLAN OPERATIVO 2015 - PROGRAMA GENERAL DE CONSERVACIÓN DE CAMINOS VECINALES EN EL VALLE DEL MONZÓN

### I. DATOS GENERALES DE LA TAREA

#### 1.1. NOMBRE DE LA ACTIVIDAD:

“MANTENIMIENTO DE CAMINOS VECINALES TRAMOS: RIO ESPINO - RIO ESPINO ALTO; CORVINILLA ALTA - CORVINILLA COLORADA; PALO DE ACERO - SAN HUMBERTO; CASHAPAMPA - RINCONADA; MANCHURIA - SAN JORGE; PISTA LOLI - PAUCACO; RINCONADA - CAMOTE - ÁMBITO DEL VALLE DEL MONZÓN, ENTRE LOS POBLADOS DE CORVINILLA ALTA- CORVINA COLORADA, PALO DE ACERO - SAN HUMBERTO, MANCHURIA - SAN JORGE, RÍO ESPINO - RÍO ESPINO ALTO, CASHAPAMPA - RINCONADA, RINCONADA - CAMOTE, PISTA LOLI PAUCACO”.

#### 1.2. OBJETIVO DE LA ACTIVIDAD:

Recuperar los estándares de transitabilidad en 07 tramos de las vías vecinales (40.73 km.) del Valle del Monzón, con la finalidad de propiciar el desarrollo socioeconómico y elevar de esta manera la calidad de vida de la población.

#### 1.3. MONTO TOTAL DE LA INVERSIÓN

El monto total de inversión asciende a la suma de **S/. 1'093,925.00 (Un millón noventa y tres mil novecientos veinticinco con 00/100 soles).**

#### 1.4. AMBITO DE INTERVENCIÓN

La actividad se desarrolla en el ámbito del valle del Monzón cuya cuenca recorre varios caseríos que pertenecen:

REGIÓN : HUÁNUCO.  
PROVINCIA : HUAMALÍES.  
DISTRITO : MONZÓN.

ITEM	REGIÓN	PROVINCIA	DISTRITO	TRAMO DE CARRETERA	LONGITUD (KM.)
1	HUÁNUCO	HUAMALÍES	MONZÓN	Corvinilla Alta - Corvina Colorada	4.00
2	HUÁNUCO	HUAMALÍES	MONZÓN	Palo de Acero - San Humberto	1.68
3	HUÁNUCO	HUAMALÍES	MONZÓN	Manchuria - San Jorge	2.50
4	HUÁNUCO	HUAMALÍES	MONZÓN	Río Espino - Río Espino Alto	2.74
5	HUÁNUCO	HUAMALÍES	MONZÓN	Rinconada - Camote	20.24
6	HUÁNUCO	HUAMALÍES	MONZÓN	Cashapampa - Rinconada	1.58
7	HUÁNUCO	HUAMALÍES	MONZÓN	Pista Loli - Paucaco	

MUNICIPALIDAD DISTRITAL DE MONZÓN  
HUAMALÍES - HUÁNUCOIng. Víctor Paluelo Santos  
ALCALDE



## 1.5. NÚMERO DE CASERÍOS Y CENTROS POBLADOS PARTICIPANTES

La tarea de Infraestructura tiene previsto intervenir en 14 Caseríos y /o Centros Poblados dentro del ámbito del Valle del Monzón.

### II. PLAZO DE EJECUCIÓN

La duración de la presente tarea será de 1 mes.

### III. FINANCIAMIENTO

El monto total asciende a la suma de **S/. 1'093,925.00 (Un millón noventa y tres mil novecientos veinticinco con 00/100 soles).**

RECURSOS ORDINARIOS : S/. 1'093,925.00

### IV. DESCRIPCIÓN DE LA TAREA

#### 4.1 FASE 01: RECONOCIMIENTO Y COMPATIBILIDAD.

##### 4.1.1 Identificación de los tramos y reconocimiento de campo

Consiste en la visita del equipo técnico encargado de la ejecución del presente Plan Operativo a los tramos de vías vecinales programado para su ejecución, con la finalidad de identificar conjuntamente con la población las actividades a realizar e identificar y verificar la compatibilidad de los documentos técnicos del programa de mantenimiento de vías vecinales de manera conjunta.

META: 07 INFORME DE RECONOCIMIENTO Y COMPATIBILIDAD.

#### 4.2 FASE 02: EJECUCIÓN.

##### 4.2.1 Mantenimiento de vías vecinales.

Luego de las prospecciones hechas en cada uno de los tramos de vías vecinales programadas, se procede a la adquisición de los materiales y contratación del personal necesario para dar inicio a la ejecución, estas actividades se tienen que llevar a cabo en concordancia con el cronograma propuesto en el presente Plan operativo.

Las vías vecinales están programadas para su ejecución según su ubicación y el tramo las cuales se mencionan a continuación:

META: 40.73 KILÓMETROS DE MANTENIMIENTO DE VIAS VECINALES.

##### TRAMO CORVINILLA ALTA - CORVINA COLORADA

Mantenimiento de 4 kilómetros de vía vecinal para lo cual se ha previsto la ejecución de las siguientes partidas:

MUNICIPALIDAD DISTRITAL DE MONZÓN  
HUAMALÉS, HUANCABAMBA  
Ing. Victor Pajuelo Santos  
ALCALDE



Obras preliminares  
Movimiento de tierras  
Pavimentos  
Obras de arte menores  
Transporte  
Impacto ambiental

META: 4 KILOMETROS DE MANTENIMIENTO DE VIA VECINAL.

TRAMO PALO DE ACERO – SAN HUMBERTO

Mantenimiento de 1.68 kilómetros de vía vecinal para lo cual se ha previsto la ejecución de las siguientes partidas:

Obras preliminares  
Movimiento de tierras  
Pavimentos  
Obras de arte menores  
Transporte  
Impacto ambiental

META: 1.68 KILOMETROS DE MANTENIMIENTO DE VIA VECINAL.

TRAMO MANCHURIA – SAN JORGE

Mantenimiento de 2.50 kilómetros de vía vecinal para lo cual se ha previsto la ejecución de las siguientes partidas:

Obras preliminares  
Movimiento de tierras  
Pavimentos  
Obras de arte menores  
Transporte  
Impacto ambiental

META: 2.50 KILOMETROS DE MANTENIMIENTO DE VIA VECINAL.

TRAMO RÍO ESPINO – RÍO ESPINO ALTO

Mantenimiento de 2.74 kilómetros de vía vecinal para lo cual se ha previsto la ejecución de las siguientes partidas:

Obras preliminares  
Movimiento de tierras  
Pavimentos  
Obras de arte menores  
Transporte  
Impacto ambiental



MUNICIPALIDAD DISTRITAL DE MONZÓN  
HUAMALÍES - HUAMBUCO

Ing. Víctor Pajuelo Santos  
ALCALDE



META: 2.74 KILOMETROS DE MANTENIMIENTO DE VIA VECINAL.

TRAMO RINCONADA - CAMOTE

Mantenimiento de 20.24 kilómetros de vía vecinal para lo cual se ha previsto la ejecución de las siguientes partidas:

Obras preliminares  
Movimiento de tierras  
Pavimentos  
Obras de arte menores  
Transporte  
Impacto ambiental

META: 20.24 KILÓMETROS DE MANTENIMIENTO DE VIA VECINAL.

TRAMO CASHAPAMPA - RINCONADA

Mantenimiento de 1.55 kilómetros de vía vecinal para lo cual se ha previsto la ejecución de las siguientes partidas:

Obras preliminares  
Movimiento de tierras  
Pavimentos  
Obras de arte menores  
Transporte  
Impacto ambiental

META: 1.55 KILOMETROS DE MANTENIMIENTO DE VIA VECINAL.

TRAMO PISTA LOLI - PAUCACO

Mantenimiento de 8.02 kilómetros de vía vecinal para lo cual se ha previsto la ejecución de las siguientes partidas:

Obras preliminares  
Movimiento de tierras  
Pavimentos  
Obras de arte menores  
Transporte  
Impacto ambiental

META: 8.02 KILOMETROS DE MANTENIMIENTO DE VIA VECINAL.



MUNICIPALIDAD DISTRITAL DE MONZÓN  
HUARAKILES - QUANAY

Ing. Víctor Paredo Santos  
ALCALDE



#### 4.2.2 Plan de manejo ambiental.

Dentro de las actividades de mantenimiento se ha considerado contemplar el Plan de manejo ambiental, el cual consiste en asegurar la sostenibilidad ambiental en las actividades de mantenimiento vial con el fin de dar una vida saludable en el ámbito de influencia hacia un desarrollo alternativo integral y sostenible.

Este Plan comprende la fase de formulación de exámenes ambientales y la fase de mitigación de impacto ambiental, las cuales se detallan a continuación:

##### 4.2.2.1 **Fase 1: Formulación de Exámenes Ambientales**

Se cuenta con los siguientes instrumentos de gestión ambiental que apuntan a brindar la orientación técnica para el cumplimiento de las normas y consideraciones ambientales en los proyectos y actividades a ejecutar en el cumplimiento de los compromisos establecidos:

- Manual de Elaboración de Examen Ambiental Inicial - EAI
- Declaración de impacto ambiental - DIA

Estos son instrumentos para la elaboración del **Plan de Monitoreo y Mitigación Ambiental** (PMMA), describiendo los planes de implementación de medidas de prevención, control, mitigación, acciones inmediatas y recomendar temas de capacitación en materia ambiental en las actividades de infraestructura comunal básica.

La formulación de exámenes ambientales iniciales (EAI) para la tarea de infraestructura consiste en la identificación de posibles impactos previos a la ejecución de las actividades de mantenimiento, con la finalidad de tomar medidas preventivas, de mitigación y control.

##### 4.2.2.2 **Fase 2: Fase de Mitigación, Reparación y Compensación Ambiental**

Posteriormente se realizará el seguimiento ambiental a las actividades de conservación de caminos vecinales lo cual consiste en la verificación de la aplicación de las condiciones ambientales identificadas en la EAI para asegurar mínimos impactos ambientales, mediante una ficha de seguimiento y supervisión.

Por último, se realizará la mitigación, reparación y compensación ambiental las cuales tienen por finalidad evitar o disminuir los efectos adversos del proyecto o actividad, cualquiera sea su fase de ejecución. Se expresarán en un Plan de Medidas de Mitigación que deberá considerar, a lo menos, una de las siguientes medidas:

- Devolver el equilibrio o restaurar la cubierta vegetal de una zona donde las formaciones vegetales originales están degradadas o alteradas



MUNICIPALIDAD DISTRITAL DE MONZÓN  
HUAMALIES, HUANUCO  
Ing. Víctor Pajuelo Santos  
ALCALDE





- Mejorar la estabilidad del suelo (o terreno) a largo plazo y protegerlo contra la erosión hídrica y la eólica.
- Reducción de la lixiviación a través del terreno.
- Disminución de la cantidad de elementos tóxicos vertidos en cursos de aguas superficiales y subterráneas.
- Generar las condiciones necesarias, como la remoción y abonamiento de tierra, siembra de plantas ornamentales y cerco perimétrico, de modo que las actividades de mantenimiento cuenten con un área específica que resalte la belleza escénica del entorno.
- Manejar los residuos sólidos, mediante el manejo adecuado de las sustancia o elemento sólido, semisólido, líquido o gaseoso resultante de las labores que se realicen en las actividades de infraestructura, que el generador pueda abandonar, rechazar o entregar y que es susceptible de aprovechamiento o transformación en un nuevo bien, con valor económico o de disposición final, todos estos serán manejados de acuerdo a la Guía N° 02-Ambiental y las recomendaciones del personal técnico correspondiente.

META: 07 PLANES AMBIENTALES IMPLEMENTADOS Y EJECUTADOS.

#### **4.3 FASE 03: CIERRE DE ACTIVIDADES.**

##### **4.3.1 Informe final por cada intervención**

Consiste en la elaboración de los informes de cierre de actividades de mantenimiento vial en cada caserío y/o Centro Poblado contemplando los avances físico y financiero y las actas de transferencia, estos informes estarán a cargo del Residente que estuvo a cargo de la actividad de mantenimiento en cada tramo, estos se efectuarán el último mes o al terminar la intervención en cada lugar programado de ejecución.

META: 07 INFORMES DE CIERRE.

##### **4.3.2 Informe final de cierre de la Tarea**

Consiste en la recopilación de los informes finales de cierre de cada tramo ejecutado y la elaboración del informe final de cierre de la actividad de acuerdo a la directiva vigente de la Institución.

META: 01 INFORME FINAL.



MUNICIPALIDAD DISTRITAL DE MONZÓN  
HUAMALÉS - HUAMBULO

Ing. Víctor Pajuela Santos  
ALCALDE




## **ANEXOS**

FORMATO N° 1

PROGRAMACIÓN DE METAS FÍSICAS DEL PROYECTO

ENTIDAD EJECUTORA : Municipalidad Distrital de Monzón  
 PROGRAMA PRESUPUESTAL : PIR DAIS  
 PRODUCTO : Familias incorporadas al DAIS  
 ACTIVIDAD : "MANTENIMIENTO DE CAMINOS VECINALES TRAMOS: RÍO ESPINO - RÍO ESPINO ALTO; CORVINILLA ALTA - CORVINILLA COLORADA; PALO DE ACERO - SAN HUMBERTO; CASHAPAMPA - RINCONADA; MANCHURIA - SAN JORGE; PISTA LOLI - PAUCACO; RINCONADA - CAMOTE - ÁMBITO DEL VALLE DEL MONZÓN, ENTRE LOS POBLADOS DE CORVINILLA ALTA- CORVINA COLORADA, PALO DE ACERO - SAN HUMBERTO, MANCHURIA - SAN JORGE, RÍO ESPINO - RÍO ESPINO ALTO, CASHAPAMPA - RINCONADA,  
 CODIGO SNIP : NO APLICA

CODIGO COMPONENTE (1)	COMPONENTES (2)	UNIDAD DE MEDIDA (5)	MESES MENSUAL (6)												META ANUAL(7)	
			E	F	M	A	M	J	J	A	S	O	N	D		
1	FASE 01: RECONOCIMIENTO Y COMPATIBILIDAD															
1.1	Identificación de los tramos y reconocimiento de campo	Informe													7	7
2	FASE 02: EJECUCIÓN.															
2.1	Mantenimiento de vías vecinales	Km												40.73	40.73	
2.2	Plan de manejo ambiental	Planes												7	7	
3	FASE 03: CIERRE DE ACTIVIDADES	Km														
3.1	Informe final por cada intervención	Informe												7	7	
3.2	Informe final de cierre de la Tarea	Informe												1	1	






**FORMATO N° 3  
PROGRAMACIÓN DE METAS FINANCIERAS - 2015**

ENTIDAD EJECUTORA : Municipalidad Distrital de Monzón  
 PROGRAMA PRESUPUESTAL : PIR DAIS  
 ACTIVIDAD : "MANTENIMIENTO DE CAMINOS VECINALES TRAMOS: RIO ESPINO - RIO ESPINO ALTO; CORVINILLA ALTA - CORVINILLA COLORADA; PALO DE ACERO - SAN HUMBERTO; CASHAPAMPA - RINCONADA; MANCHURIA - SAN JORGE; PISTA LOLI - PAUCACO; RINCONADA - CAMOTE - ÁMBITO DEL VALLE DEL MONZÓN, ENTRE LOS POBLADOS DE CORVINILLA ALTA- CORVINA COLORADA, PALO DE ACERO - SAN HUMBERTO, MANCHURIA - SAN JORGE, RÍO ESPINO - RÍO ESPINO ALTO, CASHAPAMPA - RINCONADA, RINCONADA - CAMOTE, PISTA LOLI PAUCACO"

GENÉRICA DE GASTOS (1)	ESPECÍFICA DE GASTOS (2)		META MENSUALIZADA S/. (3)												META ANUAL (4) S/.			
	CÓDIGO (3)	NOMBRE	Ene	Feb	Mar	Abr	May	Jun	Jul	Ago	Sep	Oct	Nov	Dic				
2.6. ADQUISICIÓN DE ACTIVOS NO FINANCIEROS	26.2.3.2.4	COSTO DE CONSTRUCCIÓN POR ADMINISTRACIÓN DIRECTA - PERSONAL															96,553.47	96,553.47
	26.2.3.2.5	COSTO DE CONSTRUCCIÓN POR ADMINISTRACIÓN DIRECTA - BIENES															566,880.65	566,880.65
	26.2.3.2.6	COSTO DE CONSTRUCCIÓN POR ADMINISTRACIÓN DIRECTA - SERVICIOS															430,490.88	430,490.88
<b>TOTAL (S/.)</b>			<b>0.00</b>	<b>0.00</b>	<b>0.00</b>	<b>0.00</b>	<b>0.00</b>	<b>0.00</b>	<b>0.00</b>	<b>0.00</b>	<b>0.00</b>	<b>0.00</b>	<b>0.00</b>	<b>0.00</b>	<b>0.00</b>	<b>1,093,925.00</b>	<b>1,093,925.00</b>	

  
 MUNICIPALIDAD DISTRITAL DE MONZÓN  
 HUANALCANO - HUAMALCANO  
 Ing. Víctor Palheiro Santos  
 ALCALDE