

ANEXO N° 6

22

FICHA DE EVALUACIÓN DEL PLAN OPERATIVO – OFICINA ZONAL

Número de ficha: 008

ÍTEM	CRITERIOS	SI	NO
1	El Plan Operativo Anual es remitido oficialmente y cuenta con visto bueno, en todo su contenido	x	
2	El nombre de la Actividad/Proyecto es el mismo que se consigna en, el Convenio de Cooperación Interinstitucional o Adenda suscrita	x	
3	El presupuesto de la Actividad/Proyecto se encuentra dentro del, límite establecido en el Convenio de Cooperación Interinstitucional o Adenda suscrita	x	
4	El POA contiene la estructura y los formatos de la Directiva	x	
5	Las tareas descritas dentro del formato 1 del POA, se encuentran en, el modelo operativo del producto, de ser el caso	x	
6	Los componentes descritos dentro del formato 2 del POA, se, encuentran registrados en la ficha SNIP o Expediente Técnico.		
7	Existe equivalencia entre la meta total y las metas mensualizadas, (físicas y financieras)	x	
8	Las unidades de medida contempladas en los formatos de metas, físicas (formato 1,2), son medibles y verificables	x	
9	Existe relación entre el texto descrito del POA y la programación de metas físicas y financieras.	x	
10	En caso de contrapartida: se adjunta Certificación de Crédito Presupuestario y/o Previsión Presupuestal		x

El Especialista Técnico llena la ficha de conformidad

* Colocar una (x) en el recuadro que corresponda en caso cumpla con el requisito

* Item 5: Solo para las Actividades

* Item 6: solo para los Proyectos

Se suscribe en señal de conformidad: si (x) no ()
 Observa el POA: si () no (x). (De ser necesario, se adjuntará una hoja de trabajo complementaria al presente Anexo, debidamente visada)

Rocio LIMAYMANTA VELASQUEZ

Nombre del Especialista Técnico

DEVIDA
 Comisión Nacional para el Desarrollo y Vida sin Drogas

Rocio Limaymanta Velásquez
 Especialista en Infraestructura

28/09/2016

Se suscribe en señal de conformidad: si (x) no ()
 Observa el POA: si () no (x). (De ser necesario, se adjuntará una hoja de trabajo complementaria al presente Anexo, debidamente visada)

Chou GASPAR MARCA

Nombre del Jefe de la Oficina Zonal

DEVIDA
 Comisión Nacional para el Desarrollo y Vida sin Drogas

Chou D. Gaspar Marca
 Jefe de la Oficina Zonal - La Merced

28/09/2016



20


INDICE

I.- DATOS GENERALES	PAG
1.1. NOMBRE DE LA ACTIVIDAD.....	2
1.2. OBJETIVO DE LA ACTIVIDAD.....	2
1.2.1. OBJETIVO GENERAL	2
1.2.2. OBJETIVO ESPECIFICO.....	2
1.3. MONTO DE LA INVERSION	3
1.4. MODALIDAD DE EJECUCION.....	4
1.5. PLAZO DE LA EJECUCION (MESES)	4
1.6. AMBITO DE LA INVERCION	4
1.7. NUMERO DE BENEFICIARIOS DIRECTOS PARA EL AÑO 2016	6
2.- DESCRIPCION POR ACTIVIDAD	
2.1. METAS.....	7
2.2. PRIORIZACION.....	7
2.2.1. CAMINOS PRIORIZADOS.....	8
2.3. DESCRIPCION DE LA ACTIVIDAD DE INGENIERIA.....	8
2.4. CDM PROMISOS.....	10
2.5. EXPEDIENTES TECNICOS.....	10
2.6. PROCESO TECNICO – ADMINISTRATIVO.....	12
2.7. ACOMPAÑAMIENTO, MONITOREO Y SUPERVICION.....	13

3.- PROGRAMACIÓN DE LAS TAREAS Y SUS METAS

FORMATO Nº 1: PROGRAMACIÓN DE METAS FÍSICAS DE LA ACTIVIDAD.

FORMATO Nº 3: PROGRAMACIÓN DE METAS FINANCIERAS DE LA ACTIVIDAD.


 MUNICIPALIDAD DISTRITAL
 DE PUERTO BERMÚDEZ
 OXAPAMPA PASCO
 GERENCIA
 Ing. Adolfo S. CABRERA PEDRAZA
 GERENTE DE DESARROLLO
 URBANO Y RURAL



1.- DATOS GENERALES

1.1. NOMBRE DE LA ACTIVIDAD

“Mantenimiento de Caminos Vecinales en el Ámbito del Distrito de Puerto Bermúdez
Tramos: Caserío Villa Esperanza – CC.NN. Cumbre San Carlos, CC.NN. Cumbre San
Carlos – C.P. Santo Domingo de Kokari, C.P. Santo Domingo de Kokari – Caserío Alto
Kokari, Caserío Alto Kokari – Caserío Río Venado, C.P. Santo Domingo de Kokari –
CC.NN. Río Seco, CC.NN. Río Seco – C.P. Centro Kokari, Distrito de Puerto Bermúdez,
Provincia de Oxapampa, Región”

1.2. OBJETIVO DE LA ACTIVIDAD

1.2.1 OBJETIVO GENERAL

Recuperar por tramos el pavimento afirmado desgastado, devolviéndole su conformación (bombeo, peraltes y grado de compactación) así como su capacidad estructural (espesor) de esa manera mejorar el estado de transitabilidad y el aspecto visual y darle mejor circulación de las vías de acceso de los seis (6) tramos de las comunidades nativas del distrito de Puerto Bermúdez y elevar el nivel de actividad económica en la zona, a través del Mantenimiento de Caminos Vecinales en los Tramos: Caserío Villa Esperanza – CC.NN. Cumbre San Carlos, CC.NN. Cumbre San Carlos – C.P. Santo Domingo de Kokari, C.P. Santo Domingo de Kokari – Caserío Alto Kokari, Caserío Alto Kokari – Caserío Río Venado, C.P. Santo Domingo de Kokari – CC.NN. Río Seco, CC.NN. Río Seco – C.P. Centro Kokari, Distrito de Puerto Bermúdez, Provincia de Oxapampa, Región Pasco de 40 kilómetros de longitud de Vía.

1.2.2 OBJETIVO ESPECIFICO

- Hacer eficientemente transitable la vía (confort, reducción de tiempos de viaje y disminución de costos de operación de vehículos).
- Mantener comunicación ininterrumpida entre el campo y la ciudad.
- Mejorar la calidad de vida rural, creando fuentes de trabajo temporal.
- Integrar territorialmente al país mediante la comunicación entre los centros poblados que integra el área de influencia.

MUNICIPALIDAD DISTRITAL DE PUERTO BERMÚDEZ
Ing. ADELFINO CABRERA PEDRAZ
MUNICIPALIDAD DISTRITAL DE PUERTO BERMÚDEZ



- Propiciar la integración cultural, comercial de las localidades aledañas.
- Incremento del Tránsito vehicular.
- Brindar una mejor calidad de vida a la población en dichas comunidades
- Ahorro de tiempo en el transporte, disminuyendo el tiempo de viaje entre comunidades - lugares fuera de ellos y contrarrestar los costos de operación de vehículos que transitan por estos caminos vecinales.
- Conexión territorialmente mediante la comunicación entre los centros poblados con una buena vía de acceso.
- Propiciar la integración cultural con el fin de Mejoramiento socioeconómico de la población.
- Ser más accesible el traslado de los productos agropecuarios a lo largo de la carretera marginal hacia el Distrito de Puerto Bermúdez.
- Incremento del Tránsito vehicular
- Elevar el nivel de vida de la población de las comunidades nativas y colonos.
- Incentivar los niveles de productividad en sus diferentes campos, tanto agrícolas, ganaderos, forestales y de otras riquezas naturales coadyuvadas por las facilidades de transporte.
- Lograr un flujo rápido en el ingreso de insumos y dar salidas a productos agropecuarios de las localidades de influencia hacia los centros de comercialización.

1.3. MONTO DE LA INVERSIÓN

El monto total de inversión será de **S/. 1 120,000.00** Nuevo Soles (Un millón Ciento Veinte mil con 00/100 nuevo soles).



MUNICIPALIDAD DIST. PUERTO BERMUDEZ

Ing. Adolfo S. CABRERA PEDRAZA
GERENTE DE DESARROLLO
URBANO Y RURAL



17

Nº	TRAMOS	LONG/KM	TIPO	COSTO DIRECTO
01	Caserío Villa Esperanza - CC:NN. Cumbre San Carlos	9 + 000	TRAMO I	183,198.67
02	CC.NN. Cumbre San Carlos - C.P. Santo Domingo de Kokari	6 + 000	TRAMO II	175,958.73
03	C.N. Santo Domingo de Kokari - Caserío Alto Kokari	5 + 000	TRAMO III	117,519.58
04	Caserío Alto Kokari - Caserío Río Venado	7 + 000	TRAMO IV	114,812.48
03	C.P. Santo Domingo de Kokari - CC.NN. Río Seco	8 + 000	TRAMO V	91,424.54
04	CC.NN. Río Seco - C.P. Centro Kokari	5 + 000	TRAMO VI	125,298.85
COSTO DIRECTO				808,212.85
GASTOS GENERALES				53,620.00
UTILIDAD				41,000.00
SUB TOTAL				902,832.85
IGV (18%)				162,509.91
PRESUPUESTO A LICITAR				1,065,342.76
SUPERVISIÓN				31,657.24
EXPEDIENTE TÉCNICO				23,000.00
PRESUPUESTO TOTAL				1,120,000.00

1.4. MODALIDAD DE EJECUCION

Por Contrata.

1.5. PLAZO DE EJECUCION (MESES)

Se ha programado la ejecución del mantenimiento periódico en una duración de 4 meses.

1.6. ÁMBITO DE INTERVENCIÓN

Zona : Distrito de Puerto Bermúdez
 Lugar : VILLA ESPERANZA, CUMBRE SAN CARLOS, SANTO DOMINGO DE KOKARI,
 ALTO KOKARI, RIO VENADO, CC.NN. RIO SECO, CENTRO KOKARI

MUNICIPALIDAD DISTRITAL DE PUERTO BERMUDEZ
 (Signature and Stamp)

Mantenimiento de Caminos Vecinales en el Ámbito del Distrito de Puerto Bermúdez
Tramos: Caserío Villa Esperanza – CC.NN. Cumbre San Carlos, CC.NN. Cumbre San Carlos – C.P. Santo Domingo de Kokari, C.P. Santo Domingo de Kokari – Caserío Alto Kokari, Caserío Alto Kokari – Caserío Río Venado, C.P. Santo Domingo de Kokari – CC.NN. Río Seco, CC.NN. Río Seco – C.P. Centro Kokari, Distrito de Puerto Bermúdez, Provincia de Oxapampa, Región Pasco



Distrito : Puerto Bermúdez

Provincia : Oxapampa

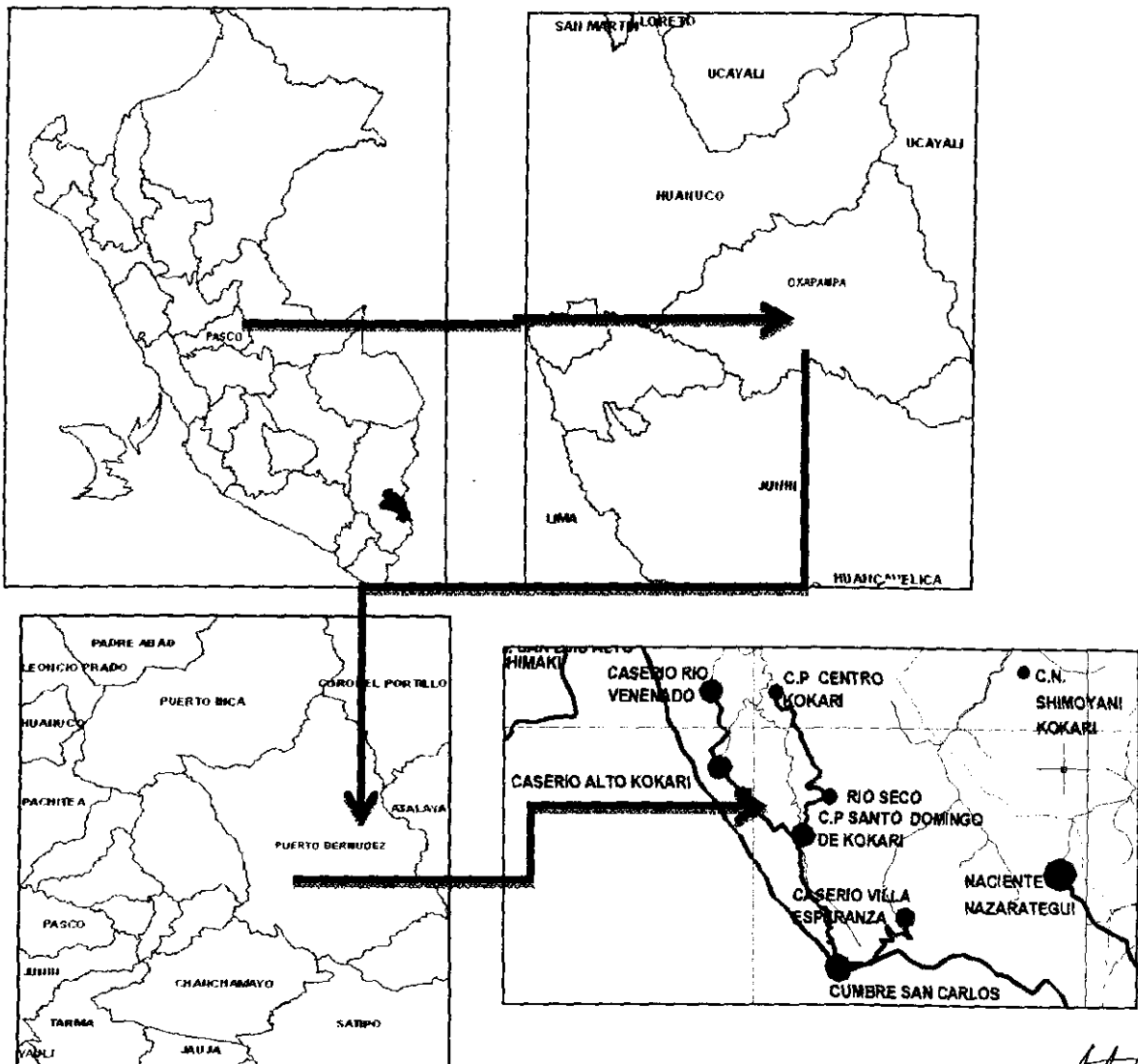
Departamento : Pasco

Región Natural : Selva

Altitud : 280.00 m.s.n.m.

El ámbito de influencia del proyecto directamente beneficiara a las Comunidades Nativas del distrito de Puerto Bermúdez, con una Altitud de 280 msnm.

Gráfico N° 01: Macro y Micro Localización



En el siguiente cuadro se detallan las comunidades beneficiadas:

MUNICIPALIDAD DISTRITAL
OXAPAMPA PASCO
GERENCIA
PUERTO BERMUDEZ
ING. ADRIAN SUAREZ PEDRAZA
GERENTE DE DESARROLLO
URBANO Y RURAL



COMUNIDADES NATIVAS	DISTRITO
Caserío Villa Esperanza	PUERTO BERMUDEZ
CC.NN. Cumbre San Carlos	
C.P. Santo Domingo de Kokari	
Caserío Alto Kokari	
Caserío Río Venado	
CC.NN. Río Seco	
C.P. Centro Kokari	

1.7. NÚMERO DE BENEFICIARIOS DIRECTOS PARA EL AÑO 2016.

La población directamente beneficiada es de 100 Familias distribuidas en Comunidades Nativas asentados en el área de influencia del proyecto. Esta población ha sido proyectada según encuestas realizadas por el INEI (Instituto Nacional de Estadísticas e Informática) en base a la información correspondiente al banco de información distrital, distribuyéndose de la siguiente manera:

Cuadro de población de Localidades Beneficiarias

DISTRITO	COMUNIDADES NATIVAS	Nº DE HOGARES	Nº DE PERSONAS	CONDICION DE POBREZA
PUERTO BERMUDEZ	Caserío Villa Esperanza	15	75	POBREZA EXTREMA
	CC.NN. Cumbre San Carlos	10	50	POBREZA EXTREMA
	C.P. Santo Domingo de Kokari	15	75	POBREZA EXTREMA
	Caserío Alto Kokari	20	100	POBREZA EXTREMA
	Caserío Río Venado	15	75	POBREZA EXTREMA
	CC.NN. Río Seco	10	50	POBREZA EXTREMA
	C.P. Centro Kokari	15	75	POBREZA EXTREMA
	TOTAL		100	500

[Handwritten signature]
 MUNICIPALIDAD DISTRICTAL
 DE PUERTO BERMUDEZ
 GERENTE DE DESARROLLO
 ING. ANDRÉS CABRERA PEDRAZA



2.- DESCRIPCIÓN POR ACTIVIDAD


2.1. METAS

La Actividad de Mantenimiento de Caminos Vecinales en el Ámbito del Distrito de Puerto Bermúdez Tramos: Caserío Villa Esperanza – CC.NN. Cumbre San Carlos, CC.NN. Cumbre San Carlos – C.P. Santo Domingo de Kokari, C.P. Santo Domingo de Kokari – Caserío Alto Kokari, Caserío Alto Kokari – Caserío Rio Venado, C.P. Santo Domingo de Kokari – CC.NN. Rio Seco, CC.NN. Rio Seco – C.P. Centro Kokari, Distrito de Puerto Bermúdez, Provincia de Oxapampa, Región Pasco, tiene como meta Complementar con actividades de infraestructura a las áreas productivas que vienen siendo beneficiadas con los Proyectos y Actividades promovidas a través de DEVIDA, a fin de crear condiciones adecuadas de transporte en la zona, mediante el Mantenimiento periódico de caminos vecinales, que permita de manera eficiente la evacuación de la producción agrícola y ganadera hacia los mercados de consumo.

Contribuyendo al desarrollo socioeconómico de los pobladores del Distrito de Puerto Bermúdez. Asimismo se dará un Mantenimiento de 40+000 Km Los cuales están considerados en SEIS (06) tramos, esto es debido a que se cuenta con poco presupuesto y a la vez la necesidad de mejorar estos caminos vecinales es mayor, para que los agricultores se inserten en el mercado, y también tengan un acceso a los servicios del estado (principalmente de salud y educación).

Consolidar una mayor dinámica en el comercio total y una mejor calidad de vida de los pobladores a la vez asegurar mayores niveles de empleo, ingresos y satisfacción de necesidades en las comunidades nativas beneficiadas.

Asimismo se dará un mantenimiento de 40+000 KM de Camino Vecinal, realizando afirmado con un espesor de 15 cm, conforme el siguiente detalle:


MUNICIPALIDAD DISTRITAL DE PUERTO BERMÚDEZ
GERENCIA REGIONAL PASCO
MIG. ADRIANO S. CABRERA PEDRAZA
GERENTE DE DESARROLLO URBANO Y RURAL



Nº	ACTIVIDAD	TRAMO	LONG/KM
01	Mantenimiento de camino Vecinal	Caserío Villa Esperanza – CC.NN. Cumbre San Carlos	9+000
02	Mantenimiento de camino Vecinal	CC.NN. Cumbre San Carlos – C.P. Santo Domingo de Kokari	6+000
03	Mantenimiento de camino Vecinal	C.P. Santo Domingo de Kokari – Caserío Alto Kokari	5+000
04	Mantenimiento de camino Vecinal	Caserío Alto Kokari – Caserío Río Venado	7+000
05	Mantenimiento de camino Vecinal	C.P. Santo Domingo de Kokari – CC.NN. Río Seco	8+000
06	Mantenimiento de camino Vecinal	CC.NN. Río Seco – C.P. Centro Kokari	5+000

2.2. PRIORIZACIÓN

Se ha establecido, conjuntamente con DEVIDA, las consideraciones o criterios para la selección de los caminos que serán parte de las Actividades de mantenimiento periódico, cambiando la superficie de rodadura de terreno natural con material seleccionado de $e=0.15m$ y en algunos tramos adecuar la sub rasante a la sinuosidad de la superficie de las vías existentes. En tal sentido se han identificado los centros de producción y su correlación con los caminos a mantener así como el grado de aceptación en participar en estas Actividades de parte de los beneficiarios y de sus autoridades locales.

Se efectuaran el mantenimiento de las cunetas para el control de agua de precipitación que cae sobre la plataforma de la vía, se contempla en concordancia con la Normas Peruanas de diseño de carreteras un bombeo del 2.5% a ambos lados y que corresponde a las zonas lluviosas.

Las cunetas requeridas en las zonas de corte cerrado y laderas se han generalizado en luna sección triangular de 0.50 x 1.00 m, correspondiente a dimensiones mínimas, para la zona lluviosa de Selva Baja.

Se han establecido, entre otros, como criterios de priorización:



Plan Operativo Anual 2016- Reformulado-Actividad:

Mantenimiento de Caminos Vecinales en el Ámbito del Distrito de Puerto Bermúdez
Tramos: Caserío Villa Esperanza – CC.NN. Cumbre San Carlos, CC.NN. Cumbre San Carlos –
C.P. Santo Domingo de Kokari, C.P. Santo Domingo de Kokari – Caserío Alto Kokari, Caserío
Alto Kokari – Caserío Río Venado, C.P. Santo Domingo de Kokari – CC.NN. Río Seco, CC.NN.
Río Seco – C.P. Centro Kokari, Distrito de Puerto Bermúdez, Provincia de Oxapampa, Región
Pasco

**Municipalidad Distrital
De Puerto Bermúdez**



12

- Caminos rehabilitados que no estén programados por la Municipalidad para el mantenimiento periódico.
- Caminos que estén comprendidos dentro de las zonas de producción, principalmente que hayan sido apoyadas por DEVIDA.
- Que se encuentren priorizados dentro del Plan Vial Provincial Participativo
- Que haya voluntad, de parte de la comunidad, de participar en el mantenimiento rutinario.

2.2.1. CAMINOS PRIORIZADOS:

Mantenimiento Periódico del Camino Vecinal

ACTIVIDADES	INTERVENCION	EN KM	DISTRITO	PRESUPUESTO
MANTENIMIENTO PERIODICO DE LOS CAMINOS VECINALES PRIORIZADOS EN EL DISTRITO DE PUERTO BERMUDEZ		40+000		S/. 1,120,000.00
Caserío Villa Esperanza	MANTENIMIENTO PERIODICO		PUERTO BERMUDEZ	
CC.NN. Cumbre San Carlos				
C.P. Santo Domingo de Kokari				
Caserío Alto Kokari				
Caserío Río Venado				
CC.NN. Río Seco				
C.P. Centro Kokari				

2.3. DESCRIPCIÓN DE ACTIVIDADES DE INGENIERÍA

La Actividad de Mantenimiento de Caminos Vecinales en el Ámbito del Distrito de Puerto Bermúdez Tramos: Caserío Villa Esperanza – CC.NN. Cumbre San Carlos, CC.NN. Cumbre San Carlos – C.P. Santo Domingo de Kokari, C.P. Santo Domingo de Kokari – Caserío Alto Kokari, Caserío Alto Kokari – Caserío Río Venado, C.P. Santo Domingo de Kokari – CC.NN. Río Seco, CC.NN. Río Seco – C.P. Centro Kokari, Distrito de Puerto Bermúdez, Provincia de Oxapampa, Región Pasco, tiene como meta Complementar con actividades de infraestructura a las áreas productivas que vienen siendo beneficiadas con los Proyectos y Actividades promovidas a través de DEVIDA, a fin de crear condiciones adecuadas de transporte en la zona, mediante el Mantenimiento periódico de caminos vecinales, que permita de manera eficiente la evacuación de la producción agrícola y ganadera hacia los mercados de consumo.

MUNICIPALIDAD DISTRICTAL DE PUERTO BERMUDEZ
 V. AMARILLO CABRERA PEDRAZA
 GERENTE DE DESARROLLO



Al ejecutarse en 40+00 km consiste trabajo en los seis tramos, en la que se llegara a ejecutar las siguientes actividades:

- Trabajo de Reconformación de terraplén, recuperando el material existente, en un ancho de plataforma de 3.60 m, con su debido "lomo de pescado".
- Se realizara la Reposición de material para la plataforma con afirmado, un espesor mínimo de 15 cm, con la debida compactación, en un ancho de 3.60 m, en zonas necesarias, cumpliendo con las normas de bombeo, peraltes y grado de compactación.
- Se llegara a realizar a reconformación de las Cunetas de tierra, de sección triangular, de 1.00m de ancho y 0,50m de profundidad. Esto en ambos lados del Camino Vecinal, para la adecuada evacuación de las aguas de precipitación que cae sobre la plataforma de la vía, y evitar así la erosión del camino vecinal, en concordancia de las Normas Peruanas de diseño de carreteras, un bombeo de 2% a ambos lados y que corresponda a las zonas lluviosas, las cunetas requeridas en las zonas de corte cerrado y ladera se han generalizado en una sección triangular de 0.50x 1.00m, correspondiente a dimensiones mínimas para las zona lluviosa de Selva Baja.
- En referencia a las obras de arte existentes se realizaran el mantenimiento para su conservación, limpieza y descolmatacion.
- En lo referente a Mitigación del Impacto Ambiental, se ha considerado: Restauración de canteras y restauración de patio de máquinas.
- Para el cumplimiento total de las metas físicas, se ha identificado la ubicación de las canteras para el material de afirmado, las mismas que se encuentran a más de 10 km de distancia del último, incrementando en el costo de transporte.

2.4. COMPROMISOS

Se establecerán compromisos, mediante Actas o acuerdos de los beneficiarios para que a través del Gobierno Local, realicen posteriormente el mantenimiento rutinario. Es

MUNICIPALIDAD DISTRITAL DE PUERTO BERMÚDEZ
Ing. ADRIANO S. CABRERA PEDRAZA
GERENTE DE DESARROLLO URBANO Y RURAL



decir, que conozcan y apliquen los procedimientos de mantenimiento agrupados, de ser posible, en pequeñas empresas de mantenimiento vial tal cual ha sido diseñado por Provias Descentralizado en la conformación de los IVPs.

Estos compromisos, serán alcanzados a DEVIDA, durante el proceso de ejecución de la Actividad y estarán reflejados en Actas de acuerdo por parte de los beneficiarios y de ser necesario, mediante Acuerdos de Consejo por parte de las autoridades Locales.


Asimismo algo determinante para una normal ejecución del mantenimiento rutinario será la oportuna y real identificación de canteras que se encuentren dentro de la zona de trabajo, que además de cuantificar en cuanto a su calidad y potencial, se identificará la posesión de la misma mediante la suscripción de acuerdo previos de los beneficiarios o las autoridades locales con los dueños o poseionarios de estas canteras, este trabajo se efectuará durante la elaboración de los Expedientes Técnicos.

2.5. EXPEDIENTES TÉCNICOS

Identificado los caminos a ser considerados en el mantenimiento periódico procederá a realizar el Expediente Técnico.

Dicho expediente, si bien es cierto tiene la misma composición de un Expediente Técnico de Rehabilitación, es más sencillo y de menos profundidad en su contenido pues no es de ejecución de obra, mas permite definir un presupuesto, el uso y tipo de las maquinarias a trabajar, conocer las horas máquinas de trabajo necesarias y definir el calendario de mantenimiento que debe encuadrarse después y antes del periodo de lluvias. Se tendrá en cuenta, como indicadores, los costos por Kilómetro que maneja Provias Descentralizado y poder sustentar en caso de encontrarse con mayores costos.

El proceso de elaboración del Expediente Técnico tendrá un componente de Socialización a fin de explicar a los beneficiarios cual es el alcance de los trabajos de mantenimiento y cuál es la diferencia con trabajos de rehabilitación o



Plan Operativo Anual 2016- Reformulado-Actividad:

Mantenimiento de Caminos Vecinales en el Ámbito del Distrito de Puerto Bermúdez
 Tramos: Caserío Villa Esperanza – CC.NN. Cumbre San Carlos, CC.NN. Cumbre San Carlos –
 C.P. Santo Domingo de Kokari, C.P. Santo Domingo de Kokari – Caserío Alto Kokari, Caserío
 Alto Kokari – Caserío Río Venado, C.P. Santo Domingo de Kokari – CC.NN. Río Seco, CC.NN.
 Río Seco – C.P. Centro Kokari, Distrito de Puerto Bermúdez, Provincia de Oxapampa, Región
 Pasco

**Municipalidad Distrital
 De Puerto Bermúdez**



mejoramiento de caminos así como informar del presupuesto a utilizar, los aportes del financiamiento y las rendiciones de cuenta.

Asimismo el componente ambiental acorde con la actividad, es tema importante del Expediente, aunque no requiere de elaboración de Estudios, está orientado al cumplimiento de medidas de mitigación ambiental que se dan, producto de la explotación de canteras y el uso de maquinarias durante los trabajos, debiendo definirse los aspectos a considerar durante la ejecución, según lo requerido para esta Actividad.

Las Especificaciones técnicas de las obras civiles estarán desarrolladas en el Expediente Técnico y comprenderán para el mantenimiento periódico de 40+000 Kms en total de acuerdo al diseño geométrico, especificaciones técnicas y planos respectivos.

Nº	PARTIDA	UND
01	OBRAS PRELIMINARES	
01.01	CARTEL DE OBRA 3.60 X 2.40	und
01.02	MOVILIZACION Y DESMOVILIZACION DE EQUIPOS Y MAQUINARIAS	glb
01.03	TRAZO Y CONTROL DE NIVELES EN OBRA	km
01.04	LIMPIEZA Y DEFORESTACION MANUAL	m2
02	PAVIMENTOS	
02.01	RECONFORMACION DE LA PLATAFORMA	m2
02.02	EXTENDIDO, NIVELADO Y COMPACTADO DE MATERIAL AFIRMADO E=20 CM.	m2
03	OBRAS DE ARTE Y DRENAJE	
03.01	CONFORMACION DE CUNETAS EN TERRENO NATURAL (SELVA)	m
04	TRANSPORTE	
04.01	TRANSPORTE DE MATERIAL AFIRMADO D<= 1 KM	m3k
04.02	TRANSPORTE DE MATERIAL AFIRMADO D>1 KM	m3k
05	MEDIDAS DE MITIGACION DE IMPACTO AMBIENTAL	
05.01	SENSIBILIZACION AMBIENTAL	glb
05.02	BOTIQUIN DE PRIMEROS AUXILIOS	glb
06	OBRAS PRELIMINARES	
06.01	CARTEL DE OBRA 3.60 X 2.40	und
06.02	TRAZO Y CONTROL DE NIVELES EN OBRA	km
06.03	LIMPIEZA Y DEFORESTACION MANUAL	m2
07	PAVIMENTOS	
07.01	RECONFORMACION DE LA PLATAFORMA	m2
07.02	EXTENDIDO, NIVELADO Y COMPACTADO DE MATERIAL AFIRMADO E=20 CM.	m2
08	OBRAS DE ARTE Y DRENAJE	
08.01	CONFORMACION DE CUNETAS EN TERRENO NATURAL (SELVA)	m
09	TRANSPORTE	
09.01	TRANSPORTE DE MATERIAL AFIRMADO D=1 KM	m3k
09.02	TRANSPORTE DE MATERIAL AFIRMADO D>1 KM	m3k
10	MEDIDAS DE MITIGACION DE IMPACTO AMBIENTAL	



MUNICIPALIDAD DISTRITAL DE PUERTO BERMUDEZ
 ING. Adolfo S. CABRERA PEDRAZ
 GERENTE DE DESARROLLO URBANO Y RURAL

Plan Operativo Anual 2016- Reformulado-Actividad:

Mantenimiento de Caminos Vecinales en el Ámbito del Distrito de Puerto Bermúdez
 Tramos: Caserío Villa Esperanza – CC.NN. Cumbre San Carlos, CC.NN. Cumbre San Carlos –
 C.P. Santo Domingo de Kokari, C.P. Santo Domingo de Kokari – Caserío Alto Kokari, Caserío
 Alto Kokari – Caserío Río Venado, C.P. Santo Domingo de Kokari – CC.NN. Río Seco, CC.NN.
 Río Seco – C.P. Centro Kokari, Distrito de Puerto Bermúdez, Provincia de Oxapampa, Región
 Pasco

**Municipalidad Distrital
 De Puerto Bermúdez**


08

10.01	SENSIBILIZACION AMBIENTAL	glb
10.02	BOTIQUIN DE PRIMEROS AUXILIOS	glb
11	OBRAS PRELIMINARES	
11.01	CARTEL DE OBRA 3.60 X 2.40	und
11.02	TRAZO Y CONTROL DE NIVELES EN OBRA	km
11.03	LIMPIEZA Y DEFORESTACION MANUAL	m2
11.04	CORTE DE MATERIAL SUELTO CON EQUIPO	m3
12	PAVIMENTOS	
12.01	RECONFORMACION DE LA PLATAFORMA	m2
12.02	EXTENDIDO, NIVELADO Y COMPACTADO DE MATERIAL AFIRMADO E=20 CM.	m2
13	OBRAS DE ARTE Y DRENAJE	
13.01	CONFORMACION DE CUNETAS EN TERRENO NATURAL (SELVA)	m
14	TRANSPORTE	
14.01	TRANSPORTE DE MATERIAL AFIRMADO D=1 KM	m3k
14.02	TRANSPORTE DE MATERIAL AFIRMADO D>1 KM	m3k
15	MEDIDAS DE MITIGACION DE IMPACTO AMBIENTAL	
15.01	SENSIBILIZACION AMBIENTAL	glb
15.02	BOTIQUIN DE PRIMEROS AUXILIOS	glb
16	OBRAS PRELIMINARES	
16.01	CARTEL DE OBRA 3.60 X 2.40	und
16.02	TRAZO Y CONTROL DE NIVELES EN OBRA	km
16.03	LIMPIEZA Y DEFORESTACION MANUAL	m2
16.04	CORTE DE MATERIAL SUELTO CON EQUIPO	m3
17	PAVIMENTOS	
17.01	RECONFORMACION DE LA PLATAFORMA	m2
17.02	EXTENDIDO, NIVELADO Y COMPACTADO DE MATERIAL AFIRMADO E=20 CM.	m2
18	OBRAS DE ARTE Y DRENAJE	
18.01	CONFORMACION DE CUNETAS EN TERRENO NATURAL (SELVA)	m
19	TRANSPORTE	
19.01	TRANSPORTE DE MATERIAL AFIRMADO D=1 KM	m3k
19.02	TRANSPORTE DE MATERIAL AFIRMADO D>1 KM	m3k
20	MEDIDAS DE MITIGACION DE IMPACTO AMBIENTAL	
20.01	SENSIBILIZACION AMBIENTAL	glb
20.02	BOTIQUIN DE PRIMEROS AUXILIOS	glb
21	OBRAS PRELIMINARES	
21.01	CARTEL DE OBRA 3.60 X 2.40	und
21.02	TRAZO Y CONTROL DE NIVELES EN OBRA	km
21.03	LIMPIEZA Y DEFORESTACION MANUAL	m2
22	PAVIMENTOS	
22.01	RECONFORMACION DE LA PLATAFORMA	m2
22.02	EXTENDIDO, NIVELADO Y COMPACTADO DE MATERIAL AFIRMADO E=20 CM.	m2
23	OBRAS DE ARTE Y DRENAJE	
23.01	CONFORMACION DE CUNETAS EN TERRENO NATURAL (SELVA)	m
24	TRANSPORTE	
24.01	TRANSPORTE DE MATERIAL AFIRMADO D=1 KM	m3k
24.02	TRANSPORTE DE MATERIAL AFIRMADO D>1 KM	m3k
25	MEDIDAS DE MITIGACION DE IMPACTO AMBIENTAL	
25.01	SENSIBILIZACION AMBIENTAL	glb



MUNICIPALIDAD DISTRITAL DE PUERTO BERMUDEZ
 Ing. Adolfo S. CABRERA PEDRO
 GERENTE DE DESARROLLO URBANO Y RURAL

Plan Operativo Anual 2016- Reformulado-Actividad:

Mantenimiento de Caminos Vecinales en el Ámbito del Distrito de Puerto Bermúdez
 Tramos: Caserío Villa Esperanza – CC.NN. Cumbre San Carlos, CC.NN. Cumbre San Carlos –
 C.P. Santo Domingo de Kokari, C.P. Santo Domingo de Kokari – Caserío Alto Kokari, Caserío
 Alto Kokari – Caserío Río Venado, C.P. Santo Domingo de Kokari – CC.NN. Río Seco, CC.NN.
 Río Seco – C.P. Centro Kokari, Distrito de Puerto Bermúdez, Provincia de Oxapampa, Región
 Pasco

**Municipalidad Distrital
 De Puerto Bermúdez**



25.02	BOTIQUIN DE PRIMEROS AUXILIOS	glb
26	OBRAS PRELIMINARES	
26.01	CARTEL DE OBRA 3.60 X 2.40	und
26.02	TRAZO Y CONTROL DE NIVELES EN OBRA	km
26.03	LIMPIEZA Y DEFORESTACION MANUAL	m2
26.04	CORTE DE MATERIAL SUELTO CON EQUIPO	m3
27	PAVIMENTOS	
27.01	RECONFORMACION DE LA PLATAFORMA	m2
27.02	EXTENDIDO, NIVELADO Y COMPACTADO DE MATERIAL AFIRMADO E=20 CM.	m2
28	OBRAS DE ARTE Y DRENAJE	
28.01	CONFORMACION DE CUNETAS EN TERRENO NATURAL (SELVA)	m
29	TRANSPORTE	
29.01	TRANSPORTE DE MATERIAL AFIRMADO D=1 KM	m3k
29.02	TRANSPORTE DE MATERIAL AFIRMADO D>1 KM	m3k
30	MEDIDAS DE MITIGACION DE IMPACTO AMBIENTAL	
30.01	SENSIBILIZACION AMBIENTAL	glb
30.02	BOTIQUIN DE PRIMEROS AUXILIOS	glb

2.6. PROCESOS TÉCNICO - ADMINISTRATIVOS

Teniendo el Expediente técnico aprobado por el Área correspondiente de la Municipalidad y definida la modalidad de Ejecución por CONTRATO, se iniciarán los procesos de contrataciones de los Servicios según lo detallado en el Formato 01 y Formato 03, para iniciar la ejecución de la Actividad.

Se contará con un Ingeniero Supervisor o Inspector quien será el responsable de velar por la correcta ejecución de la Actividad en los cuatro tramos establecidos, según con lo establecido en el Expediente Técnico y el Cronograma correspondiente.; siendo estas acciones de seguimiento al proceso constructivo y el estricto cumplimiento de las especificaciones técnicas expresadas en el Expediente Técnico, así como la absolución de consultas que se generen durante el proceso constructivo. El indicado Ingeniero deberá ser un profesional con reconocida experiencia, que garantizará la correcta ejecución de la obra. El seguimiento a su trabajo estará a cargo de la Gerencia de Obras de la Municipalidad Distrital Puerto Bermúdez.

Los trabajos referidos a Mitigación de los Impactos ambientales definidos en el Expediente técnico serán implementados durante la ejecución de los trabajos, teniendo como unidad de medida el área a intervenir (Ha) y estará a cargo del Ingeniero Residente o en su defecto se contratará un Ingeniero Especialista para la ejecución de esta Actividad.



MUNICIPALIDAD DISTRITAL DE PUERTO BERMUDEZ
 Ing. Adolfo S. CABRELA PEDRAZA
 GERENTE DE DESARROLLO URBANO Y RURAL

Plan Operativo Anual 2016- Reformulado-Actividad:

Mantenimiento de Caminos Vecinales en el Ámbito del Distrito de Puerto Bermúdez
Tramos: Caserío Villa Esperanza – CC.NN. Cumbre San Carlos, CC.NN. Cumbre San Carlos –
C.P. Santo Domingo de Kokari, C.P. Santo Domingo de Kokari – Caserío Alto Kokari, Caserío
Alto Kokari – Caserío Río Venado, C.P. Santo Domingo de Kokari – CC.NN. Río Seco, CC.NN.
Río Seco – C.P. Centro Kokari, Distrito de Puerto Bermúdez, Provincia de Oxapampa, Región
Pasco

**Municipalidad Distrital
De Puerto Bermúdez**



2.7. MONITOREO Y SUPERVISIÓN.

El Monitoreo permitirá un registro continuo del accionar del equipo técnico administrativo participantes en el mantenimiento de caminos, respecto de las metas alcanzadas indicadas en su Plan Operativo. Asimismo, considera una evaluación final de todo el proceso de ejecución.

La Supervisión estará a cargo de un personal contratado; quien tendrá a su cargo las acciones de seguimiento al proceso constructivo y el estricto cumplimiento de las especificaciones técnicas expresadas en los Expedientes Técnicos, así como la absolución de consultas que se generen durante el proceso constructivo, estará a cargo de un profesional con experiencia quien garantizará la correcta ejecución de la obra. El seguimiento a su trabajo estará a cargo de la Municipalidad Distrital de Puerto Bermúdez.

4.- PROGRAMACIÓN DE LA EJECUCION DE LA ACTIVIDAD POR TAREAS Y SUS METAS

FORMATO N° 1: PROGRAMACIÓN DE METAS FISICAS DE LA ACTIVIDAD

FORMATO N° 3: PROGRAMACIÓN DE METAS FINANCIERAS DE LA ACTIVIDAD

MUNICIPALIDAD DISTRITAL DE PUERTO BERMUDEZ
GERENCIA DE DESARROLLO URBANO Y RURAL
M. A. CABRERA PEDRAZA
GERENTE DE DESARROLLO URBANO Y RURAL

FORMATO N° 01
PROGRAMACIÓN DE METAS FÍSICAS - 2016


ENTIDAD EJECUTORA : MUNICIPALIDAD DISTRITAL DE PUERTO BERMUDEZ

PROGRAMA PRESUPUESTAL : PROGRAMA DESARROLLO ALTERNATIVO INTEGRAL Y SOSTENIBLE - PIRDAIS

PRODUCTO : Familias incorporadas al Desarrollo Alternativo Integral y Sostenible

ACTIVIDAD : Mantenimiento de Caminos Vecinales en el Ámbito del Distrito de Puerto Bermúdez Tramos: Caserío Villa Esperanza – CC.NN. Cumbre San Carlos, CC.NN. Cumbre San Carlos – C.P. Santo Domingo de Kokari, C.P. Santo Domingo de Kokari – Caserío Alto Kokari, Caserío Alto Kokari – Caserío Río Venado, C.P. Santo Domingo de Kokari – CC.NN. Río Seco, CC.NN. Río Seco – C.P. Centro Kokari, Distrito de Puerto Bermúdez, Provincia de Dzapampa, Región Pasco

Cód. (1)	Actividad/Tareas (2)	Unidad de Medida (3)	META MENSUAL (4)												Meta Anual (5)	
			ENERO	FEB	MARZ	ABRIL	MAYO	JUNIO	JULIO	AGOST	SET	OCT	NOV	DIC		
	Mantenimiento de Caminos Vecinales (META PRINCIPAL)	KM										2	16	14	8	40
1	Elaboración del Expediente Técnico	Expediente Técnico														1
2	MANTENIMIENTO PERIÓDICO DE CAMINOS VECINAES - TRAMOS															
2.1	Caserío Villa Esperanza – CC.NN. Cumbre San Carlos	KM										2	7			9
2.2	CC.NN. Cumbre San Carlos – C.P. Santo Domingo de Kokari	KM											6			6
2.3	C.P. Santo Domingo de Kokari – Caserío Alto Kokari	KM												3	3	6
2.4	Caserío Alto Kokari – Caserío Río Venado	KM													4	3
2.5	C.P. Santo Domingo de Kokari – CC.NN. Río Seco	KM													4	4
2.6	CC.NN. Río Seco – C.P. Centro Kokari	KM													3	1
3	COMPROMISOS															
3.1	ACUERDOS DE USO DE CANTERAS	Acta											1	1	1	3
3.2	ACUERDO DE MANTENIMIENTO VIAL	Acta												1	1	2
4	ACTIVIDADES AMBIENTALES , OTROS															
4.1	SEÑALIZACION	UND										1	1	1	1	4
4.2	MANEJO DE CANTERA	UND											1	1	1	3
4.3	MANEJO DE CAMPAMENTO	UND										1				1
4.4	CHARLAS DE EDUCACION AMBIENTAL	CURSO											1	1	1	3
5	SUPERVISIÓN															
5.1	Supervisión de la Actividad	Informe										1	1	1	1	4
5.1	Informe de cierre de la actividad	Informe													1	1



MUNICIPALIDAD DISTRITAL DE PUERTO BERMUDEZ
 GERENCIA
 Ing. Adolfo S. CABRERA PEDRAZA
 GERENTE DE DESARROLLO URBANO Y RURAL

FORMATO N° 3
PROGRAMACIÓN DE METAS FINANCIERAS - 2016

ENTIDAD EJECUTORA : MUNICIPALIDAD DISTRITAL DE PUERTO BERMUDEZ
PROGRAMA PRESUPUESTAL : PROGRAMA DESARROLLO ALTERNATIVO INTEGRAL Y SOSTENIBLE - PIRDAIS
ACTIVIDAD : Mantenimiento de Caminos Vecinales en el Ámbito del Distrito de Puerto Bermúdez Tramos: Caserío Villa Esperanza – CC.NN. Cumbre San Carlos, CC.NN. Cumbre San Carlos – C.P. Santo Domingo de Kokari, C.P. Santo Domingo de Kokari – Caserío Alto Kokari, Caserío Alto Kokari – Caserío Río Venado, C.P. Santo Domingo de Kokari – CC.NN. Río Seco, CC.NN. Río Seco – C.P. Centro Kokari, Distrito de Puerto Bermúdez, Provincia de Oxapampa, Región Pasco

GENÉRICA DE GASTO (1)	ESPECÍFICA DE GASTO (2)		META MENSUALIZADA (NUEVDS SOLES) (3)												META TOTAL (4) S/.
	CODIGO (5)	NOMBRE	ENERO	FEB	MARZ	ABRIL	MAYO	JUNIO	JULIO	AGOSTO	SET	OCT	NOV	DIC	
2.3 BIENES Y SERVICIOS	23.24.12	De Carreteras, Caminos y Puentes (Servicio de Mantenimiento, acondicionamiento y reparaciones)									266,336.00	266,336.00	266,336.00	266,335.00	1,065,343.00
	23.27.21	Servicios de Consultoría					23,000.00								23,000.00
	23.27.11.99	Otros servicios similares (Supervisión)									7,914.00	7,914.00	7,914.00	7,915.00	31,657.00
TDTAL			0.00	0.00	0.00	0.00	23,000.00	0.00	0.00	0.00	274,250.00	274,250.00	274,250.00	274,250.00	1,120,000.00



 MUNICIPALIDAD DISTRITAL DE PUERTO BERMUDEZ
 Gerencia de Desarrollo Urbano y PIRDAIS
 Ing. Adolfo S. CABRERA PEDRAZA
 GERENTE DE DESARROLLO URBANO Y PIRDAIS

Plan Operativo Anual 2016 – Reformulado - Actividad:

"Mantenimiento de Caminos Vecinales en el Ámbito del Distrito de Puerto Bermúdez
Tramos: Caserío Villa Esperanza – CC.NN. Cumbre San Carlos, CC.NN. Cumbre San Carlos –
C.P. Santo Domingo de Kokari, C.P. Santo Domingo de Kokari – Caserío Alto Kokari, Caserío
Alto Kokari – Caserío Río Venado, C.P. Santo Domingo de Kokari – CC.NN. Río Seco, CC.NN.
Río Seco – C.P. Centro Kokari, Distrito de Puerto Bermúdez, Provincia de Oxapampa,
Región"

**Municipalidad Distrital
De Puerto Bermúdez**



03

SUSTENTACIÓN DE LA REFORMULACIÓN DEL CRONOGRAMA DEL PLAN OPERATIVO ANUAL 2016

La Reformulación del Cronograma del Plan Operativo Anual POA 2016 de la Actividad "**Mantenimiento de Caminos Vecinales en el Ámbito del Distrito de Puerto Bermúdez Tramos: Caserío Villa Esperanza – CC.NN. Cumbre San Carlos, CC.NN. Cumbre San Carlos – C.P. Santo Domingo de Kokari, C.P. Santo Domingo de Kokari – Caserío Alto Kokari, Caserío Alto Kokari – Caserío Río Venado, C.P. Santo Domingo de Kokari – CC.NN. Río Seco, CC.NN. Río Seco – C.P. Centro Kokari, Distrito de Puerto Bermúdez, Provincia de Oxapampa, Región**" se ha realizado para cumplir con las metas programadas, propuestas según el expediente técnico.

La modificación del POA 2016 se dio por los retrasos de la parte documentarias para la elaboración del Proceso de Selección para la Contratación de Servicios de Ejecución de la Actividad, es por ello, que se ha visto por conveniente reformular dicho Plan, con el fin de cumplir con las metas propuestas, toda esta modificatoria tiene como sustento las situaciones de carácter administrativo de la Municipalidad Distrital de Puerto Bermúdez. Es así que con fecha 07 de Setiembre del 2016 se otorga la buena pro para la contratación de los servicios de ejecución de la actividad, de manera que de forma inmediata se reformula el POA, con el compromiso de cumplir con las metas establecidas tanto física como financiera en el presente Plan.

JUSTIFICACIÓN DE LA REFORMULACION.

MARCO GENERAL:

La actividad estaba programada para iniciar en el mes de Agosto, sin embargo debido a factores relacionados al proceso de selección, la fecha de inicio de la ejecución de la actividad se está programando para la cuarta semana del mes de Setiembre. Esto necesariamente ha conllevado a plantear la modificación del cronograma de ejecución, sin embargo no requiere ninguna reducción ni aumento en las metas financieras de mantenimiento de camino vecinal con la finalidad de beneficiar a las comunidades de los **TRAMOS I: Caserío Villa Esperanza - CC:NN. Cumbre San Carlos. TRAMO II: CC.NN. Cumbre San Carlos - C.P. Santo Domingo de Kokari. TRAMO III: Cc.NN. Santo Domingo de Kokari - Caserío Alto Kokari. TRAMO IV: Caserío Alto Kokari - Caserío Río Venado. TRAMO V: C.P. Santo Domingo de Kokari - CC.NN. Río Seco. TRAMO VI: CC.NN. Río Seco - C.P. Centro Kokari**, beneficiarias de la actividad.

META FISICAS:

Según las metas del POA inicial se tenían programado intervenir en 40.00 Km de mantenimiento de caminos, interviniendo los **TRAMOS I: Caserío Villa Esperanza - CC:NN. Cumbre San Carlos. TRAMO II: CC.NN. Cumbre San Carlos - C.P. Santo Domingo de Kokari. TRAMO III: Cc.NN. Santo Domingo de Kokari - Caserío Alto Kokari. TRAMO IV: Caserío Alto Kokari - Caserío Río Venado. TRAMO V: C.P. Santo Domingo de Kokari - CC.NN. Río Seco. TRAMO VI: CC.NN. Río Seco - C.P. Centro Kokari**, los cuales están descrito en el siguiente cuadro según POA inicial.

Otro factor es también porque se ha incrementado la específica de gasto 23.27.21 – Servicios de Consultoría; con el propósito de contratar los Servicios Profesionales de un Supervisor, el cual estará a cargo de verificar, controlar todos los trabajos durante la ejecución de la actividad, de manera que se cumpla todas las metas físicas.

A continuación se detalla las principales modificaciones a nivel de cronograma.

MUNICIPALIDAD DIST. PTO. BERMUDEZ
GERENCIA
Ing. Adolfo S. CABRERA PEDRAZA
GERENTE DE DESARROLLO URBANO Y RURAL

Plan Operativo Anual 2016 – Reformulado - Actividad:

"Mantenimiento de Caminos Vecinales en el Ámbito del Distrito de Puerto Bermúdez
 Tramos: Caserío Villa Esperanza – CC.NN. Cumbre San Carlos, CC.NN. Cumbre San Carlos –
 C.P. Santo Domingo de Kokari, C.P. Santo Domingo de Kokari – Caserío Alto Kokari, Caserío
 Alto Kokari – Caserío Río Venado, C.P. Santo Domingo de Kokari – CC.NN. Río Seco, CC.NN.
 Río Seco – C.P. Centro Kokari, Distrito de Puerto Bermúdez, Provincia de Oxapampa,
 Región"

**Municipalidad Distrital
 De Puerto Bermúdez**



FORMATO N° 01

PROGRAMACIÓN DE METAS FÍSICAS - 2016

Cód. (1)	Actividad/Tareas (2)	Unidad de Medida (3)	META MENSUAL (4)												Meta Anual (5)	
			ENERO	FEB	MARZ	ABRIL	MAYO	JUNIO	JULIO	AGOST	SET	OCT	NOV	DIC		
	Mantenimiento de Caminos Vecinales (META PRINCIPAL)	KM										2	16	14	8	40
1	Elaboración del Expediente Técnico	Expediente Técnico					1									1
2	MANTENIMIENTO PERIÓDICO DE CAMINOS VECINAES - TRAMOS															
2.1	Caserío Villa Esperanza – CC.NN. Cumbre San Carlos	KM										2	7			9
2.2	CC.NN. Cumbre San Carlos – C.P. Santo Domingo de Kokari	KM											6			6
2.3	C.P. Santo Domingo de Kokari – Caserío Alto Kokari	KM											3	3		5
2.4	Caserío Alto Kokari – Caserío Río Venado	KM												4	3	7
2.5	C.P. Santo Domingo de Kokari – CC.NN. Río Seco	KM												4	4	8
2.6	CC.NN. Río Seco – C.P. Centro Kokari	KM												3	1	4
3	COMPROMISOS															
3.1	ACUERDOS DE USO DE CANTERAS	Acta											1	1	1	3
3.2	ACUERDO DE MANTENIMIENTO VIAL	Acta												1	1	2
4	ACTIVIDADES AMBIENTALES , OTROS															
4.1	SEÑALIZACION	UND										1	1	1	1	4
4.2	MANEJO DE CANTERA	UND											1	1	1	3
4.3	MANEJO DE CAMPAMENTO	UND										1				1
4.4	CHARLAS DE EDUCACION AMBIENTAL	CURSO											1	1	1	3
5	SUPERVISIÓN															
5.1	Supervisión de la Actividad	Informe										1	1	1	1	4
5.1	Informe de cierre de la actividad	Informe													1	1



MUNICIPALIDAD DIST. PTO. BERMÚDEZ
 OXAPAMPA, PERU

02

Plan Operativo Anual 2016 – Reformulado - Actividad:

"Mantenimiento de Caminos Vecinales en el Ámbito del Distrito de Puerto Bermúdez
Tramos: Caserío Villa Esperanza – CC.NN. Cumbre San Carlos, CC.NN. Cumbre San Carlos –
C.P. Santo Domingo de Kokari, C.P. Santo Domingo de Kokari – Caserío Alto Kokari, Caserío
Alto Kokari – Caserío Río Venado, C.P. Santo Domingo de Kokari – CC.NN. Río Seco, CC.NN.
Río Seco – C.P. Centro Kokari, Distrito de Puerto Bermúdez, Provincia de Oxapampa,
Región"

**Municipalidad Distrital
De Puerto Bermúdez**



**FORMATO N° 3
PROGRAMACIÓN DE METAS FINANCIERAS - 2016**

ENTIDAD EJECUTORA : MUNICIPALIDAD DISTRITAL DE PUERTO BERMUDEZ
PROGRAMA PRESUPUESTAL : PROGRAMA DESARROLLO ALTERNATIVO INTEGRAL Y SOSTENIBLE - PIRDAIS

ACTIVIDAD : Mantenimiento de Caminos Vecinales en el Ámbito del Distrito de Puerto Bermúdez Tramos: Caserío Villa Esperanza – CC.NN. Cumbre San Carlos, CC.NN. Cumbre San Carlos – C.P. Santo Domingo de Kokari, C.P. Santo Domingo de Kokari – Caserío Alto Kokari, Caserío Alto Kokari – Caserío Río Venado, C.P. Santo Domingo de Kokari – CC.NN. Río Seco, CC.NN. Río Seco – C.P. Centro Kokari, Distrito de Puerto Bermúdez, Provincia de Oxapampa, Región Pasco

GENERICA DE GASTO (1)	ESPECIFICA DE GASTO (2)		META MENSUALIZADA (NUEVOS SOLES) (3)											META TOTAL (4) S/.	
	CODIGO (5)	NOMBRE	ENERO	FEB	MARZ	ABRIL	MAYO	JUNIO	JULIO	AGOSTO	SET	OCT	NOV		DIC
2.3 BIENES Y SERVICIOS	23.24.12	De Carreteras, Caminos y Puentes (Servicio de Mantenimiento, acondicionamiento y reparaciones)									266,336.00	266,336.00	266,336.00	266,335.00	1,065,343
	23.27.21	Servicios de Consultoría					23,000.00								23,000.00
	23.27.11.99	Otros servicios similares (Supervisión)									7,914.00	7,914.00	7,914.00	7,915.00	31,657.00
TOTAL			0.00	0.00	0.00	0.00	23,000.00	0.00	0.00	0.00	274,250.00	274,250.00	274,250.00	274,250.00	1,120,000.00



MUNICIPALIDAD DISTRITAL DE PUERTO BERMUDEZ
Gerente
Ing. Adolfo S. CABRERA PEDRAZA
GERENTE DE DESARROLLO URBANO Y RURAL