



PERU

Presidencia del Consejo de Ministros

Comisión Nacional para el Desarrollo y Vida Sin Drogas - DEVIDA

"Lineamientos para la negociación y suscripción de convenios de cooperación interinstitucional y adendas y la conformidad de los planes operativos anuales de las Entidades Ejecutoras en el marco de los Programas Presupuestales de DEVIDA"

ANEXO N° 6

FICHA DE EVALUACIÓN DEL PLAN OPERATIVO – OFICINA ZONAL

Número de ficha: 03

ÍTEM	CRITERIOS	SI	NO
1	El Plan Operativo Anual es remitido oficialmente y cuenta con visto bueno, en todo su contenido	X	
2	El nombre de la Actividad/Proyecto es el mismo que se consigna en, el Convenio de Cooperación Interinstitucional o Adenda suscrita	X	
3	El presupuesto de la Actividad/Proyecto se encuentra dentro del, límite establecido en el Convenio de Cooperación Interinstitucional o Adenda suscrita	X	
4	El POA contiene la estructura y los formatos de la Directiva	X	
5	Las tareas descritas dentro del formato 1 del POA, se encuentran en, el modelo operativo del producto, de ser el caso		
6	Los componentes descritos dentro del formato 2 del POA, se, encuentran registrados en la ficha SNIP o Expediente Técnico.	X	
7	Existe equivalencia entre la meta total y las metas mensualizadas, (físicas y financieras)	X	
8	Las unidades de medida contempladas en los formatos de metas, físicas (formato 1,2), son medibles y verificables	X	
9	Existe relación entre el texto descrito del POA y la programación de metas físicas y financieras.	X	
10	En caso de contrapartida: se adjunta Certificación de Crédito Presupuestario y/o Previsión Presupuestal		

El Especialista Técnico llena la ficha de conformidad

- * Colocar una (x) en el recuadro que corresponda en caso cumpla con el requisito
- * Item 5: Solo para las Actividades
- * Item 6: solo para los Proyectos

Se suscribe en señal de conformidad: si (X) no ()

Observa el POA: si () no (X). (De ser necesario, se adjuntará una hoja de trabajo complementaria al presente Anexo, debidamente visada)

Frederico Juan Ramos Castañeda

Nombre del Especialista Técnico

DEVIDA
 Instituto Nacional de Promoción de Medio Ambiente de la ODS Puntaliga
 Ing. Eudora Juan Riquelme Cristóbal
 Especialista en Promoción de Medio Ambiente de la ODS Puntaliga

Firma y Fecha

11-02-2016



PERÚ

Presidencia del
Consejo de Ministros

Comisión Nacional para el Desarrollo
y Vida Sin Drogas - DEVIDA

"Lineamientos para la negociación y suscripción de convenios de cooperación interinstitucional y adendas y la conformidad de los planes operativos anuales de las Entidades Ejecutoras en el marco de los Programas Presupuestales de DEVIDA"

Se suscribe en señal de conformidad: si () no ()

Observa el POA: si () no (). (De ser necesario, se adjuntará una hoja de trabajo complementaria al presente Anexo, debidamente visada)

Ing. Oscar Pinedo Chumbe


Nombre del Jefe de la Oficina Zonal

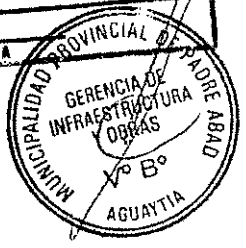
DEVIDA
Comisión Nacional para el Desarrollo y Vida Sin Drogas


Ing. Oscar Pinedo Chumbe
Jefe Oficina Zonal Pucallpa

11/2/16

Firma y Fecha

 MUNICIPALIDAD PROVINCIAL DE PADRE ABAD
AGUAYTIA
GERENCIA DE INFRAESTRUCTURA Y OBRAS
PROVEIDO N°
10-02-16
FECHA: _____
PASE A: Despacho Alcaldía
PARA: Remite O
REVISADO
FIRMA _____





MUNICIPALIDAD PROVINCIAL DE PADRE ABAD

PLAN OPERATIVO REPROGRAMADO 2016

PROGRAMA PRESUPUESTAL DE DESARROLLO ALTERNATIVO INTEGRAL Y SOSTENIBLE – PIRDAIS

PROYECTO:

**“MEJORAMIENTO DEL CAMINO VECINAL SHANANTÍA –
BRISAS DE SHANANTÍA, SHANANTÍA – ESTERO,
DISTRITO DE PADRE ABAD, PROVINCIA DE PADRE ABAD
– UCAYALI”**

Aguaytía, Febrero 2016

1. INDICE

2. DATOS GENERALES DEL PROYECTO:

- 2.1 Nombre del Proyecto
- 2.2 Objetivo del Proyecto
- 2.3 Código SNIP
- 2.4 Fecha de Viabilidad
- 2.5 Monto total de Inversión del Proyecto
- 2.6 Monto de Inversión del Proyecto 2015
- 2.7 Monto de Inversión de saldo de balance 2016
- 2.8 Ámbito de Intervención:
- 2.9 Número de beneficiarios directos para el 2015
- 2.10. Ficha SNIP N° 03



3 DESCRIPCIÓN POR COMPONENTES: Definiciones conceptuales detallado de los componentes.

4 PROGRAMACIÓN DE LAS ACTIVIDADES Y SUS METAS

- 4.1. Formato N° 2: Programación de metas físicas del proyecto - Reprogramadas
- 4.2. Formato N° 3: Programación de metas financieras del proyecto Reprogramadas

2. DATOS GENERALES DEL PROYECTO

2.1 Nombre del Proyecto

"Mejoramiento del camino vecinal Shanantia – Brisas de Shanantia, Shanantia – Estero, distrito de Padre Abad, provincia de Padre Abad – Ucayali"

2.2 Objetivo del Proyecto:

Adecuadas condiciones de transitabilidad que facilite el traslado de carga y pasajeros de tres tramos que son: Tramo I "Shanantia-Estero (Pichanaki) L=9.05 Km.; Tramo II "Shanantia-Brisas de Shanantia (Sector Limón) L= 2.445 Km.; Tramo III "Shanantia-Sector Golondrino" L= 2.642 Km. Haciendo una totalidad de 14.137 Km.- Distrito de Padre Abad – Provincia Padre Abad - Ucayali"

2.3 Código SNIP

254272

2.4 Fecha de Viabilidad

29/04/2013

2.5 Monto total de Inversión del Proyecto

El monto de inversión de proyecto declarado viable a nivel de Perfil es de: S/. 5'580,485.00 Nuevos Soles. (CINCO MILLONES QUINIENTOS OCHENTA MIL CUATROCIENTOS OCHENTA Y CINCO Y 00/100 NUEVOS SOLES), el cual corresponde a la ejecución y supervisión.

2.6 Monto de Inversión del Proyecto 2015

El monto de inversión de proyecto para el 2015 es de S/. 5'490,485.00 Nuevos Soles. (CINCO MILLONES CUATROCIENTOS NOVENTA MIL CUATROCIENTOS OCHENTA Y CINCO Y 00/100 NUEVOS SOLES), que corresponde para la ejecución de la obra y la supervisión de la obra.

2.7 Monto de Inversión de saldo de balance 2016

El monto de saldo de balance para el 2016 en de S/ 1,597,114.72 cero soles (Un millón quinientos noventa y siete mil ciento catorce con setenta y dos cero soles) que corresponde para la ejecución de la obra y la supervisión de la obra .

2.8 Ámbito de Intervención

Región	: Ucayali
Provincia	: Padre Abad
Distrito	: Padre Abad
Caserío, Anexos	: Shanantia, Brisas de Shanantia, Sector Limón, Estero, Pichanaki, Sector Golondrino



La ubicación del Proyecto se encuentra desde el Centro poblado de Huipoca, ubicado a 14 Km de la ciudad de Aguaytía rumbo a la ciudad de Pucallpa, para luego en este mismo sentido, tomar un desvío a la mano derecha, un tramo de 8.2C

Km. En donde se encuentra ubicado el Caserío Shanantia, que es el punto de Inicio de nuestro Proyecto

2.9 Número de beneficiarios directos

En total el proyecto contempla como beneficiarios directos a 1,000 habitantes.

2.10 Ficha SNIP N° 03 del Proyecto:

Se adjunta en Anexo.

3. DESCRIPCIÓN POR COMPONENTES: Definiciones conceptual de los componentes

COMPONENTE 1: EXPEDIENTE TECNICO

Ejecutado.

COMPONENTE 2: OBRAS CIVILES

Actividad 2.1, 2.2, 2.3: Mejoramiento con afirmado de Superficie de Rodadura Material Granular E=15 cm. (Tramo I, Tramo II, Tramo III)

La rehabilitación de la trocha carrozable comprende tres tramos que nacen del Caserío Shanantia que son: Tramo I "Shanantia-Estero (Pichanaki) L=9.05 Km.; Tramo II "Shanantia-Brisas de Shanantia (Sector Limón) L= 2.445 Km.; Tramo III "Shanantia-Sector Colondrino L= 2.642 Km. Haciendo una totalidad de 14.137 Km. contemplados en el expediente técnico.

También comprende la colocación de una carpeta de rodadura de e= 15.00 cm con material granular seleccionado en un 80% de hormigón y un 20% de material de tierra roja para conseguir el ligamento necesario, cortes y relleno con material propio hasta alcanzar el nivel de la rasante indicado en los planos.

Unidad de Medida : Kilómetros
Meta : 14.137

Actividad 2.4, 2.5, 2.6, 2.7: Construcción de Puentes de Concreto Armado, L= 23m. L= 15m. L= 16m. L= 15 m.

Esta actividad consiste en la construcción de 04 Puentes de Concreto Armado, los cuales son: Puente Shanantia L=23 m. ubicada en la progresiva 0+018.30 Km; Puente Shambira I L=15 m. ubicada en la progresiva 2+164.50km.; Puente Shambira II L=15 m. ubicada en la progresiva 2+631.66 Km.; Puente Shanantío L=16m. Ubicada en la progresiva 8+016.60 Km., contempla la construcción de la súper estructura. cumpliendo con la normativa vigente para el diseño de puentes.

Unidad de Medida : Unidad
Meta : 4



Por lo que el proyecto contempla la mitigación de estos impactos, con la aplicación de las siguientes medidas ambientales:

Actividad 3.1: Charlas a autoridades y líderes comunales (Educación Ambiental y Sanitario)

Capacitación a todo el personal de obra como a la población beneficiaria (Programa de información y participación ciudadana), esta acción comprende la capacitación de todo el personal de obra como a la población beneficiaria, sobre el manejo de los desechos sólidos, líquidos y gaseosos. Haciendo comprender a los beneficiarios que se tendrá un impacto ambiental negativo durante la ejecución de la obra como la presencia de polvo y ruidos, pero que posteriormente se revertirá con la culminación de la ejecución de la misma, a los trabajadores se les orientará que los materiales a eliminar fuera de obra deben ser reciclados para cumplir otra función. Todas estas capacitaciones serán conducidas por un especialista en Ingeniería Ambiental con apoyo del personal de obra y materiales didácticos.

Unidad de Medida : Informe
Meta : 08

Actividad 3.2: Conformación de Comité participativo (para el Mantenimiento y conservación)

Conformar comité participativo, constituido por 5 miembros, 3 del caserío, 1 de la municipalidad, 1 organizaciones civiles, para el Mantenimiento y Conservación de la carretera durante su ejecución y post ejecución.

Capacitación de trabajadores en el PMA (Programa de Educación Ambiental) y/o plan de mitigación Ambiental. Esta acción consiste en desarrollar amplia capacitación a los trabajadores de obra, con la finalidad de poner al tanto de todas las charlas del plan de manejo del impacto ambiental, también se informará, para un mejor conocimiento sobre la variedad de especies faunísticas que se presentan en los alrededores de las obras.

Unidad de Medida : Acta
Meta : 01

Actividad 3.3: Instalación de 03 Campamentos con su letrina

Instalación de letrinas de pozo seco, es un sistema apropiado e higiénico, donde se depositan los excrementos humanos que contribuye a evitar la contaminación del ambiente y a preservar la salud de la población. Para la evacuación de excretas se construirán letrinas de pozo seco con ventilación de dos pulgadas (2") de acuerdo a las siguientes especificaciones:



1. 15 metros de distancia respecto al almacén más próximo o un máximo de 30 m de las viviendas atendidas.
2. Un asiento por cada diez personas

Unidad de Medida : Unidad
Meta : 03

Actividad 3.4: Manejo de Canteras

Manejo y acondicionamiento de cantera, esta acción consiste en la ubicación de las canteras que ha sido definida tomando en cuenta la cantidad, calidad y cercanía de la cantera a los tramos de trabajo y a la carretera, detallándose la posición de los campamentos para su explotación. Se realizará la nivelación de las áreas intervenidas, evitando dejar hondonadas y montículos que puedan modificar la dinámica fluvial, evitando que se puedan generar procesos de socavación o erosión en los márgenes del cauce del río.

Unidad de Medida : m2
Meta : 8,200

Actividad 3.5: Capacitación Trabajadores (Plan de Mitigación Ambiental)

Capacitación en seguridad y salud, esta actividad consiste en una capacitación como orientación para los trabajadores. La capacitación debe incluir información acerca de procedimientos de salud y seguridad, con la finalidad de Adiestramiento y sensibilización desarrollada para el personal de obra. Entre ellas se considerarán las charlas de inducción para el personal nuevo, de sensibilización, de instrucción, entre otros.

Unidad de Medida : Informe
Meta : 06

Actividad 3.6: Señalización de los tramos a trabajar

Señalización ambiental, esta acción consiste en el tipo de señalización que tiene como objetivo la protección del entorno ambiental de la carretera, mediante avisos de prohibición y de información. La señalización indica los riesgos existentes en un emplazamiento y momento dados. Es un conjunto de estímulos que condicionan la actuación de un individuo. Para que la señalización sea efectiva, los operarios deben recibir la formación adecuada que les permita interpretarla correctamente.

Unidad de Medida : Letrero
Meta : 10



Actividad 2.8: Construcción de 01 Pontones de Concreto Armado L=7.0 Mts.

Esta actividad consiste en la construcción de 01 Pontones de Concreto Armado de L=7.00 Mts, contempla bases de concreto ciclópeo y paredes con losas de Concreto Armado, cumpliendo con la normativa vigente para el diseño y construcción de Concreto Armado

Unidad de Medida : Unidad
Meta : 01

Actividad 2.9, 2.10: Construcción de 06 Und. Badenes de 10 y 18 Mts. De longitud

Esta actividad consiste en la construcción de 6 Und. Badenes a lo largo de los tramos I y II,

Unidad de Medida : Unidad
Meta : 06

Actividad 2.11, 2.12, 2.13: Construcción de 32 Und. De Alcantarillas de estribos de concreto Ciclópeo y losas de Concreto Armado

Esta actividad consiste en la construcción de 32 Und. Alcantarillas de concreto armado, distribuidos a lo largo de los tres tramos, son de tres tipos de sección: Sección Tipo I (1.08 x 0.68) son 15 Unidades; Sección Tipo II (1.52 x 1.00) son 9 Unidades; Sección Tipo III (2.25 x 1.60) son 8 Unidades.

Unidad de Medida : Unidad
Meta : 32

Actividad 2.14: Construcción de Muro de Contención L=120 Mts.

Esta actividad consiste en la construcción de 120 ml. De muro de contención con concreto cuya especificación es $F'c=140 \text{ KG/CM}^2 + 30\%P.G.$

Unidad de Medida : Metros Lineales
Meta : 120

COMPONENTE 3: PLAN DE MANEJO AMBIENTAL

Plan de Mitigación Ambiental

El proyecto, por sus características constructivas y ubicación rural, generará impactos negativos significativos, en el suelo, la flora, la fauna y en el agua superficial, en la zona de influencia.

Durante los trabajos de Rehabilitación y Mejoramiento de la trocha carrozable en el ámbito del Caserío Shanantía, los impactos negativos ocurrirán cuando se inicien los trabajos preliminares de movilización y desmovilización de maquinarias, movimientos de tierra para el perfilado y compactado, desviación de cauces naturales de agua para construcción de obras de artes.



Actividad 3.7: Reforestación y arborización (Recuperación Ambiental)

Donde se instalara 12,000 m2. De especies forestales de rápido crecimiento de manera compensatoria de los impactos causados, el mismo que se realizara con la participación activa de los beneficiarios.

Unidad de Medida : m2
Meta : 12,000

Actividad 3.8: Identificación y manejo de Microrrelenos sanitarios

Para el manejo de los Microrrelenos sanitarios, se realizara a través de la construcción de pozas de 1.50 mts. De largo, 1.50 mts. De ancho y 1.50 mts. De profundidad, donde se depositaran los desperdicios de cocina, desperdicios de almacén y envases producto del usos de las maquinarias, al finalizar la obra este será rellenado y compactado.

Unidad de Medida : Unidad
Meta : 07

COMPONENTE 4: SUPERVISIÓN

Esta Actividad se realizará por un personal contratado; quien tendrá a su cargo las acciones de seguimiento al proceso constructivo y el estricto cumplimiento de las especificaciones técnicas expresadas en el Expediente Técnico, así como la absolución de consultas que se generen durante el proceso constructivo. La supervisión estará a cargo de un profesional con reconocida experiencia que garantizará la correcta ejecución de la obra. El seguimiento a su trabajo estará a cargo de la Gerencia de Infraestructura y Catastro. El seguimiento a su trabajo estará a cargo de la Gerencia de Infraestructura y Acondicionamiento Territorial de la Municipalidad Provincial.

Unidad de Medida : Informe
Meta : 06



4. PROGRAMACIÓN DE LAS ACTIVIDADES Y SUS METAS

FORMATO N° 2

REPROGRAMACION DE METAS FISICAS DEL PROYECTO - 2016

ENTIDAD EJECUTORA:

MUNICIPALIDAD PROVINCIAL PADRE ABAD

PROGRAMA PRESUPUESTAL:

OPERAIONES DE OBRAS DE RECONSTRUCCION Y REFORMA DE LAS ESCUELAS DE EDUCACION PRIMARIA


PROYECTO:

MEJORA DE LA CALIDAD DEL AGUA POTABLE EN EL MUNICIPIO DE PADRE ABAD, DEPARTAMENTO DE AYACUCHO

COMPONENTE:

1

CODIGO COMPONENTE	COMPONENTES (2)	CODIGO ACTIVIDAD (3)	ACTIVIDADES/SUBACTIVIDADES/TAREAS (4)	UNIDAD DE MEDIDA (5)	META MENSUALIZADA (6) 2015												META ANUAL (7)			
					META RENOVALIZADA (8) 2016															
					Julio	Agosto	Septiembre	Octubre	Noviembre	Diciembre	Enero	Febrero	MARZO	Abril	Mayo					
1	ESTUDIO DE HITOS	1.1	Estudio de factibilidad preliminar de las obras de saneamiento	Unidad																
		1.2	Asesoría técnica de estudios de factibilidad preliminar de las obras de saneamiento	Unidad																
3	OBRAS CIVILES	2.1	Obra de mejoramiento de red de distribución de agua en el distrito de Padrefamilia	m															1500	
		2.2	Obra de mejoramiento de red de distribución de agua en el distrito de Padrefamilia	m																1500
		2.3	Obra de mejoramiento de red de distribución de agua en el distrito de Padrefamilia	m																1500
		2.4	Obra de mejoramiento de red de distribución de agua en el distrito de Padrefamilia	m																1500
		2.5	Obra de mejoramiento de red de distribución de agua en el distrito de Padrefamilia	m																1500
		2.6	Obra de mejoramiento de red de distribución de agua en el distrito de Padrefamilia	m																1500
		2.7	Obra de mejoramiento de red de distribución de agua en el distrito de Padrefamilia	m																1500
		2.8	Obra de mejoramiento de red de distribución de agua en el distrito de Padrefamilia	m																1500
		2.9	Obra de mejoramiento de red de distribución de agua en el distrito de Padrefamilia	m																1500
4	MITIGACION AMBIENTAL	3.1	Obra de mejoramiento de red de distribución de agua en el distrito de Padrefamilia	m															1500	
		3.2	Obra de mejoramiento de red de distribución de agua en el distrito de Padrefamilia	m															1500	
		3.3	Obra de mejoramiento de red de distribución de agua en el distrito de Padrefamilia	m															1500	
		3.4	Obra de mejoramiento de red de distribución de agua en el distrito de Padrefamilia	m															1500	
		3.5	Obra de mejoramiento de red de distribución de agua en el distrito de Padrefamilia	m															1500	
		3.6	Obra de mejoramiento de red de distribución de agua en el distrito de Padrefamilia	m															1500	
		3.7	Obra de mejoramiento de red de distribución de agua en el distrito de Padrefamilia	m															1500	
		3.8	Obra de mejoramiento de red de distribución de agua en el distrito de Padrefamilia	m															1500	
		3.9	Obra de mejoramiento de red de distribución de agua en el distrito de Padrefamilia	m															1500	
5	SUPERVISION	4.1	Trabajo de supervisión	días															2000	
		4.2	Trabajo de supervisión	días															2000	



FORMATO N° 3
REPROGRAMACION DE METAS FINANCIERAS - 2016

ENTIDAD RECTORA: MUNICIPIO PROVINCIAL DE AGUAY VILLAVIEJA
 PROGRAMA PRESUPUESTAL: EDUCACION
 PROYECTO: MANEJO DE LA CALIDAD DE LA EDUCACION

GENERICA DE GASTO (1)	ESPECIFICA DE GASTO (2)		META MENSUALIZADA (soles) (3) 2015							META MENSUALIZADA (soles) (3) 2016					META ANUAL (4) SI		
	COBIGO (5)	NOMBRE	Julio	Agosto	Septiembre	Octubre	Noviembre	Diciembre	Enero	Febrero	Marzo	Abril	M.				
2.6.2.2.3		Costo de Construcción por obra	0.00	1,227,773.80	0.00	1,293,759.45	945,763.03	323,857.39	146,785.93	41,287.70	395,521.00	446,423.00	4	380.86	5,240,852.28		
2.6.8.1.4.3		Gastos Por la Contratación de Supervisión	0.00	0.00	0.00	72,299.13	51,650.21	18,257.50	0.00	8,538.07	24,953.27	31,000.00		913.60	249,632.72		
TOTAL MENSUALIZADAS			0.00	1,227,773.80	0.00	1,326,058.58	997,413.29	342,125.29	146,786.00	49,826.31	420,584.27	447,423.00	52	194.46	5,490,485.00		
TOTAL 2015 - 2016			3,893,370.96													1,597,114.04	5,490,485.00

